

8.4. 2021
KONATELNÉ DNE

Městský úřad Pelhřimov
oddělení silničního hospodářství
Pražská 2460, 393 01 Pelhřimov

Č.j.: MPe/OSH/78/2021-3/Kr

V Pelhřimově dne 22.3.2021

Stavebník:

Kraj Vysočina, IČ 708 90 749, Žižkova 57, 587 33 Jihlava zastoupen na základě dodatku č. 1699
Zřizovací listiny **KSÚSV, p.o., IČ 000 90 450, Kosovská 1122/16** zastoupená na základě plné moci
podnikající fyzickou osobou **Ing. Jan Pracný, IČ 620 87 851, Výholec 1148/23, 624 Brno**

SPOLEČNÉ POVOLENÍ

Městský úřad Pelhřimov, oddělení silničního hospodářství, jako příslušný speciální stavební úřad podle § 40, odst.4, písm.a) zákona č.13/1997 Sb. o pozemních komunikacích v platném znění a § 15 odst.1 písm.c) zákona č.183/2006 Sb. o územním plánování a stavebním řádu na základě žádosti stavebníka **Kraj Vysočina, IČ 708 90 749, Žižkova 57, 587 33 Jihlava** zastoupen na základě dodatku č. 1699 Zřizovací listiny **KSÚSV, p.o., IČ 000 90 450, Kosovská 1122/16** zastoupená na základě plné moci podnikající fyzickou osobou **Ing. Jan Pracný, IČ 620 87 851, Výholec 1148/23, 624 Brno** podané dne 17.2.2021 rozhodl ve věci žádosti o vydání společného povolení na stavbu: „III/1329 Žirovnice, most ev.č. 1329-1“ takto:

stavba:

„III/1329 Žirovnice, most ev.č. 1329-1“

umístěné na pozemku dle KN parc.č. 3665/2, 3723/1, 3692/1, 744, 748, 928/1, 3665/7, 3665/8, 3723/71, 3723/72, 754/4, 754/5 v k.ú. Žirovnice se podle § 94p a § 115 stavebního zákona

p o v o l u j e

v rozsahu projektové dokumentace ověřené ve společném řízení, ze které vyplývají hlavní technické detaily provedení a umístění stavby, členění na objekty, splnění požadavků daných zvláštními předpisy, atd.

Předmětná stavba obsahuje:

SO 001 Bourání

SO 201 Most ev. č. 1329-1

Jedná se o kompletní přestavbu stávající mostní konstrukce převádějící silnici č. III/1329 přes Počátecký potok v k.ú. Žirovnice. Stávající konstrukce budou kompletně vybourány a na stejném místě bude vystavěna nová mostní konstrukce.

Pro provedení stavby se stanoví tyto podmínky:

1. Stavba bude provedena podle projektové dokumentace ověřené ve společném řízení, případné změny nesmí být provedeny bez předchozího povolení speciálního stavebního úřadu.
2. Staveniště bude odpovídat požadavkům ustanovení § 24e vyhl.č. 501/2006 Sb., o obecných požadavcích na využívání území, v platném znění.
3. Při provádění staveb nesmí být narušeny nadzemní a podzemní sdělovací kabely a zařízení, vedení a potrubí. Při provádění staveb nesmí být nad přípustnou míru znečišťováno životní

- prostředí a místní komunikace, okolní zástavby nesmí být nad přípustnou míru obtěžována hlukem, prachem a vibracemi. Nesmí dojít k znečišťování terénu, povrchových a podzemních vod ropnými a jinými škodlivými látkami.
4. Pokud by při provádění prací byl zjištěn výskyt neznámého podzemního vedení, musí být o tom neprodleně uvědomen majitel tohoto vedení, který stanoví další podmínky pro provádění prací.
 5. Před zahájením stavby musí být vytyčena prostorová poloha stavby odborně způsobilou osobou.
 6. Dojde-li při provádění staveb k nepředvídaným nálezům kulturně cenných předmětů nebo k archeologickým nálezům, jsou investor stavby a právnická osoba nebo fyzická osoba podnikající podle zvláštních předpisů provádějící stavbu povinni nález ohlásit stavebnímu úřadu a orgánu státní památkové péče, popřípadě archeologickému ústavu. Zároveň jsou povinni učinit nezbytná opatření, aby nález nebyl poškozen nebo zničen, dokud o něm nerozhodne stavební úřad po dohodě s orgánem státní památkové péče.
 7. Před zahájením stavby bude na viditelném místě u vstupu na staveniště umístěn štítek "Stavba povolena", který obdrží stavebník, jakmile toto rozhodnutí nabude právní moci. Štítek musí být chráněn před povětrnostními vlivy, aby údaje na něm uvedené zůstaly čitelné.
 8. S odpadem, vznikajícím při stavební činnosti, bude nakládáno v souladu se zákonem č. 185/2001 Sb. O odpadech a ostatními souvisejícími předpisy v odpadovém hospodářství. (Obaly od stavebních materiálů nesmí být likvidovány spalováním na místě). Na stavebním pozemku bude vyčleněno místo pro nádobu na TKO.
 9. Zahájení stavebních prací oznámíte vlastníkům dotčených pozemků min. 14 dnů předem.
 10. Při realizaci stavby budou dodrženy podmínky závazného stanoviska, které vydal Hasičský záchranný sbor kraje Vysočina dne 30.11.2020 pod č.j. HSJI-5016-2/PE-2020.
 11. Při realizaci stavby budou dodrženy podmínky vyjádření České telekomunikační infrastruktury ze dne 14.12.2020 č.j. 852932/20.
 12. Při realizaci budou dodrženy podmínky vyjádření Policie ČR, DI Pelhřimov ze dne 30.11.2020 č.j. KRPJ-124383-2/ČJ-2020-161706-DING.
 13. Při realizaci budou dodrženy podmínky vyjádření Krajské hygienické stanice Kraje Vysočina, územní pracoviště Pelhřimov ze dne 24.11.2020 č.j. KHSV/25702/2020/PE/HOK/Hůl.
 14. Při realizaci budou dodrženy podmínky vyjádření Povodí Vltavy, s.p., č.j. 64036/2020-142 ze dne 25.9.2020 a č.j. 85883/2020-142 ze dne 11.12.2020.
 15. Budou splněny podmínky závazného stanoviska, které vydal Městský úřad Pelhřimov odbor výstavby, orgán územního plánování dne 8.12.2020 v rámci koordinovaného stanoviska pod č.j.: OŽP/1862/2020-2.
 16. Stavebník oznámí dle §133 zákona č. 183/2006 Sb. stavebnímu úřadu za účelem provedení kontrolní prohlídky jednotlivé fáze rozestavěnosti:
 - po dokončení podkladních konstrukcí
 - po dokončení konstrukce vozovky
 - před započítáním užívání stavby - závěrečná kontrolní prohlídka
 17. Městský úřad Pelhřimov, oddělení silničního hospodářství stanoví, že dokončenou stavbu lze užívat na základě kolaudačního souhlasu stavebního úřadu dle §122 zákona č. 183/2006 Sb., o který stavebník požádá na předepsaném formuláři. Stavebník zajistí, aby byly před započítáním užívání stavby provedeny a vyhodnoceny zkoušky předepsané zvláštními právními předpisy: geometrický plán pro vyznačení budovy v KN; doklad o provedení tlakové zkoušky rozvodů; závazné stanoviska dotčených orgánů; prohlášení dodavatele popř. stavebního dozora o použitém materiálu ve smyslu zák. č. 22/1997 Sb. o obecných technických požadavcích na výrobky, ve znění platných předpisů; zpracování dokumentace skutečného provedení stavby (došlo-li k odchylkám proti stavebnímu povolení, ohlášení stavebnímu úřadu nebo ověřené projektové dokumentaci)
 18. Stavba bude dokončena do 30.11.2022.
 19. Stavba bude prováděna dodavatelsky stavebním podnikatelem, vybraným na základě výběrového řízení. Název, sídlo a oprávnění k předmětné činnosti bude předloženo speciálnímu stavebnímu úřadu před zahájením stavebních prací.

Účastník řízení podle § 27 odst. 1 zákona č. 500/2004 Sb., správní řád, ve znění pozdějších předpisů (dále jen "správní řád"):

Kraj Vysočina, IČ 708 90 749, Žižkova 57, 587 33 Jihlava zastoupen na základě dodatku č. 1699 Zřizovací listiny KSÚSV, p.o., IČ 000 90 450, Kosovská 1122/16 zastoupená na základě plné moci podnikající fyzickou osobou Ing. Jan Pracný, IČ 620 87 851, Výholec 1148/23, 624 Brno

O d ů v o d n ě n í

Městský úřad Pelhřimov, oddělení silničního hospodářství obdržel dne 17.2.2021 žádost o vydání společného povolení pro stavbu „III/1329 Žirovnice, most ev.č. 1329-1“. Městský úřad Pelhřimov, oddělení silničního hospodářství oznámil dne 17.2.2021 zahájení společného řízení účastníkům řízení a dotčeným orgánům státní správy. Vzhledem k tomu, že speciálnímu stavebnímu úřadu jsou dobře známy poměry staveniště a žádost poskytuje dostatečný podklad pro posouzení stavebního záměru a stanovení podmínek k jeho provádění, ve smyslu § 94m odst. 3 stavebního zákona upustil od ústního jednání a místního šetření a stanovil lhůtu pro uplatnění námitek a připomínek účastníků řízení a stanovisek dotčených orgánů **do 15 dnů ode dne doručení oznámení.**

Vypořádání s námitkami účastníků řízení:

V průběhu řízení nebyly vzneseny žádné námítky.

Vyhodnocení připomínek veřejnosti:

V průběhu řízení nebyly vzneseny žádné připomínky.

Městský úřad v Pelhřimově, oddělení silničního hospodářství v průběhu společného územního a stavebního řízení posoudil žádost o vydání společného povolení z hledisek uvedených v § 90 a § 111 stavebního zákona, projednal ji s účastníky řízení a s dotčenými orgány a posoudil shromážděná stanoviska. Zjistil, že projektová dokumentace stavby splňuje obecné technické požadavky na výstavbu a že uskutečněním stavby nejsou ohroženy veřejné zájmy ani nepřiměřeně omezena či ohrožena práva a oprávněné zájmy účastníků řízení. Projektová dokumentace je přehledná, úplná, je zpracována v souladu s vyhláškou č. 499/2006 Sb., o dokumentaci staveb.

Městský úřad v Pelhřimově, oddělení silničního hospodářství v průběhu společného územního a stavebního řízení neshledal důvody bránící vydání tohoto společného povolení, rozhodl proto způsobem uvedeným ve výroku.

Doba platnosti společného povolení je 2 roky za podmínek § 115 odst. 4 stavebního zákona. Společné povolení pozbývá platnosti, jestliže stavba nebyla zahájena do 2 let ode dne, kdy nabylo právní moci. Pozbývá platnosti též dnem, kdy speciální stavební úřad obdrží oznámení stavebníka o tom, že od provedení svého záměru upouští; to neplatí, jestliže stavba již byla zahájena.

Společné povolení je dle § 73 odst. 2 správního řádu závazné i pro právní nástupce účastníků řízení.

P o u č e n í ú č a s t n í k ů ř í z e n í

Proti tomuto rozhodnutí mohou účastníci řízení podat odvolání ve lhůtě 15 dnů ode dne jeho oznámení; prvním dnem lhůty je den následující po dni oznámení rozhodnutí. Odvolání se podává u zdejšího úřadu a rozhoduje o něm Krajský úřad Kraje Vysočina, odbor dopravy a SH.

„otisk úředního razítka“

Ing. Jiří Krupka
vedoucí oddělení silničního hospodářství
MěÚ Pelhřimov

Rozdělovník:**Účastníci společného územního a stavebního řízení:**

- Kraj Vysočina, IČ 708 90 749, Žižkova 57, 587 33 Jihlava zastoupen na základě dodatku č. 1699 Zřizovací listiny KSÚSV, p.o., IČ 000 90 450, Kosovská 1122/16 zastoupená na základě plné moci podnikající fyzickou osobou Ing. Jan Pracný IDDS: qykiwr3
- Město Žirovnice, IDDS: 3sibubc
- BUDÍN CLUB s.r.o, IDDS: 63ps3bi
- Povodí Vltavy, státní podnik, IDDS: gg4t8hf
- Česká telekomunikační infrastruktura a.s., IDDS: qa7425t

Dotčené orgány:

- Městský úřad Pelhřimov, odbor výstavby, Pražská 2460, 393 01 Pelhřimov
- Městský úřad Pelhřimov, odbor životního prostředí, Pražská 2460, 393 01 Pelhřimov
- Policie ČR, Doprávní inspektorát Pelhřimov, IDDS: x9nhptc
- HZS Kraje Vysočina, územní odbor Pelhřimov, IDDS: nttaa7v
- Krajská hygienická stanice Kraje Vysočina, územní pracoviště Pelhřimov, IDDS: sf3iu8q

Správní poplatky se podle pol. 18 zákona č. 634/2004 Sb. o správních poplatcích v platném znění nevybírá.

KRAJSKÁ HYGIENICKÁ STANICE

KRAJE VYSOČINA SE SÍDLEM V JIHLAVĚ

Tolstého 1914/15, 586 01 Jihlava, tel.: +420 567 564 551, e-mail: podatelna@khsjih.cz, ID: 4uuai3w

V Pelhřimově dne 24. listopadu 2020

Č.j.: KHSV/25702/2020/PE/HOK/Hůl
Sp. značka: S-KHSV/25702/2020/2
Vyřizuje: Dana Hůlová, tel.:565301356, E-mail dana.hulova@pe.khsjih.cz
Č.j. odesílatele:
Počet listů/příloh: 1/1 PD

Adresát: Krajská správa a údržba silnic Vysočiny p. o., Kosovská 1122/16, 586 01 Jihlava, IČO: 00090450

V zastoupení: Ing. Jan Pracný, Výholec 1148/23, 624 00 Brno, IČO: 62087851

„III/1329 Žirovnice, most ev. č. 1329-1“ – projektová dokumentace pro společné územní a stavební řízení - závazné stanovisko orgánu ochrany veřejného zdraví

Krajská hygienická stanice kraje Vysočina se sídlem v Jihlavě jako orgán ochrany veřejného zdraví, který je dotčeným věcně příslušným správním úřadem ve smyslu ustanovení § 82 odst. 2 písm. i) zákona č. 258/2000 Sb., o ochraně veřejného zdraví a o změně některých souvisejících zákonů ve znění pozdějších předpisů (dále jen „zákon o ochraně veřejného zdraví“) a místně příslušným dle § 11 odst. 1 zákona č. 500/2004 Sb., správní řád ve znění pozdějších předpisů, vydává ve výše uvedené věci, v řízení podle § 4 odst. 2 písm. a) zákona č. 183/2006 Sb., stavební zákon ve znění pozdějších předpisů toto

závazné stanovisko:

Po posouzení projektové dokumentace stavby „III/1329 Žirovnice, most ev. č. 1329-1“ s odkazem na § 30 a § 77 odst. 1 a § 82 odst. 2 písm. t) zákona č. 258/2000 Sb. o ochraně veřejného zdraví a o změně některých souvisejících zákonů a Nařízení vlády č. 272/2011 Sb., o ochraně zdraví před nepříznivými účinky hluku a vibrací, ve znění pozdějších předpisů se

souhlasí.

Odůvodnění:

Dne 18. listopadu 2020 byla na KHS kraje Vysočina se sídlem v Jihlavě doručena žádost projektanta ing. Jana Pracného, Výholec 1148/23, 624 00 Brno, který zastupuje na základě plné moci investora Krajskou správu a údržbu silnic Vysočiny p. o., Kosovská 1122/16, 586 01 Jihlava o vydání závazného stanoviska k PD pro společné územní a stavební řízení „III/1329 Žirovnice, most ev. č. 1329-1“, zpracované projektantem ing. Janem Pracným, Výholec 1148/23, 624 00 Brno.

Předložená projektová dokumentace řeší stavbu nového mostu v k. ú. Žirovnice. Jedná se o most pro převedení silnice III/1329 přes Počátecký potok ve směru Žirovnice – Stojčín. Stávající mostní konstrukce bude úplně vybourána a na jejím místě bude postaven nový most. Jde o přesýpaný monolitický železobetonový deskový rám, doplněný svahovými křídly. Na obou okrajích mostu bude osazeno ocelové dvoumadlové zábradlí. Šířka zpevněné části komunikace je 6,50 m, šířka mezi svodidly na mostě je 7,50 m. Dno koryta pod mostem a v jeho bezprostřední blízkosti bude opevněno dlažbou z lomového kamene. V pravém břehu bude provedeno prodloužení stávající dešťové kanalizace. Odvodnění z celého mostu bude svedeno do stávající vodoteče. V rámci přestavby bude prováděna úprava převáděné komunikace v délce 44,0 m. Po obou stranách budou osazena silniční svodidla. V projektové dokumentaci jsou navržena technicko-organizační opatření ke snížení hluku ze stavební činnosti, která spočívají v používání strojů a mechanismů s nižšími emisemi hluku a v provádění stavebních činností pouze v denní době. Orgán ochrany veřejného zdraví upozorňuje na skutečnost, že při provádění stavebních prací je zhotovitel stavby povinen u nejbližších chráněných venkovních prostorů a chráněných venkovních prostorů staveb dodržet hygienické

limity hluku a vibrací, které jsou stanoveny v Nařízení vlády č. 272/2011 Sb., o ochraně zdraví před nepříznivými účinky hluku a vibrací ve znění pozdějších předpisů.

Po posouzení projektové dokumentace stavby konstatuje KHS kraje Vysočina, že **uvažovaný záměr není v rozporu s** požadavky zákona č. 258/2000 Sb., o ochraně veřejného zdraví ve znění pozdějších předpisů.

Ing. Šimon Veleba
vedoucí oddělení hygieny obecné a komunální
Havlíčkův Brod a Pelhřimov



Hasičský záchranný sbor Kraje Vysočina územní odbor Pelhřimov

Požárnícká 1240, 393 01 Pelhřimov



HZSJX007515R
prvotní identifikátor

ADRESÁT:

Ing. Jan Pracný
Výholec 1148/23
624 00 Brno

VYŘIZUJE: nrap. Tomáš Hrdoušek
TEL: 950281115 / FAX: 950281117
E-MAIL: tomas.hrdousek@hasici-vysocina.cz

PELHŘIMOV: 30.11.2020
POČET LISTŮ: 1
PŘÍLOHY: 0
Č.j.: HSJI- 5016-2/PE-2020
EV.Č.: PE-694/2020

Závazné stanovisko dotčeného orgánu na úseku požární ochrany

Název stavby: III/1329 Žirovnice, most ev.č. 1329-1
Místo stavby: p.č. 3665/2, 3723/1, 3692/1, 744, 748, 928/1, 3665/7, 3665/8, 3723/71, 3723/72, k.ú. Žirovnice
Stavebník: KSÚS Vysočiny, p.o., Kosovská 1122/16, 586 01 Jihlava
Předložená dokumentace: pro vydání územního rozhodnutí a stavebního povolení, zpracovatel Ing. Jan Pracný, číslo ČKAIT 1000218, datum 11/2020

Hasičský záchranný sbor Kraje Vysočina (dále jen „HZS Kraje Vysočina“) jako věcně a místně příslušný dotčený orgán na úseku požární ochrany dle ustanovení § 7 odst. 4 zákona č. 320/2015 Sb., o Hasičském záchranném sboru České republiky a o změně některých zákonů (zákon o hasičském záchranném sboru), ve znění zákona č. 183/2017 Sb., a dle ustanovení § 26 odst. 2 písm. b) a ustanovení § 31 odst. 1 písm. b) zákona č. 133/1985 Sb., o požární ochraně, ve znění pozdějších předpisů (dále jen „zákon o požární ochraně“), posoudil v rozsahu níže uvedených podkladů výše uvedenou dokumentaci předloženou dne 24.11.2020 a vydává k ní v souladu s ustanovením § 31 odst. 3 zákona o požární ochraně a dále dle ustanovení § 149 odst. 1 zákona č. 500/2004 Sb., správní řád, ve znění pozdějších předpisů.

SOUHLASNÉ ZÁVAZNÉ STANOVISKO.

Odůvodnění:

HZS Kraje Vysočina vycházel při vydání závazného stanoviska z těchto podkladů:

- Souhrnná technická zpráva (zpracovatel Ing. Jan Pracný, číslo ČKAIT 1000218, datum 11/2020),
- Výkres – koordinační situace (zpracovatel Ing. Jan Pracný, číslo ČKAIT 1000218, datum 11/2020).

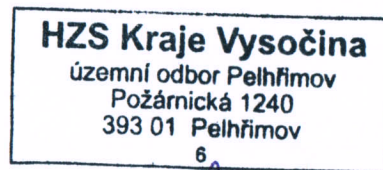
Posouzením předložené dokumentace dle ustanovení § 46 odst. 1 vyhlášky č. 246/2001 Sb., o stanovení podmínek požární bezpečnosti a výkonu státního požárního dozoru (vyhláška o požární prevenci), ve znění vyhlášky č. 221/2014 Sb., v rozsahu výše uvedených podkladů.

IČO: 70885184

ID DS: ntdaa7v

Internet: www.hasici-vysocina.cz

dospěl HZS Kraje Vysočina k závěru, že požárně bezpečnostní řešení splňuje obsahové náležitosti dle ustanovení § 41 vyhlášky o požární prevenci. Z obsahu posouzeného požárně bezpečnostního řešení vyplývá, že jsou splněny technické podmínky požární ochrany kladené na danou stavbu vyhláškou č. 23/2008 Sb., o technických podmínkách požární ochrany staveb, ve znění vyhlášky č. 268/2011 Sb.



A handwritten signature in blue ink, appearing to read "J. Hörner", written over a horizontal dotted line.

plk. Ing. Jiří Hörner
ředitel územního odboru



Pomáhat a chránit

KRAJSKÉ ŘEDITELSTVÍ POLICIE KRAJE VYSOČINA

Územní odbor Pelhřimov
Dopravní inspektorát

Č. j. KRPJ-124383-2/ČJ-2020-161706-DING

Pelhřimov 30. listopadu 2020

Počet stran: 1

Přílohy: 4/4Ing. Jan Pracný
Výholec 23
624 00 Brno**Stanovisko k projektové dokumentaci ve stupni DUSP na realizaci akce: "II/1329 Žirovnice - most ev.č. 1329-1"**

Dopravní inspektorát Pelhřimov, jako dotčený orgán státní správy ve věci bezpečnosti a plynulosti silničního provozu v souladu s § 16 odst. 2 písm. b) zákona č. 13/1997 Sb., o pozemních komunikacích, ve znění pozdějších předpisů, **souhlasí s předloženou projektovou dokumentací ve stupni DUSP na realizaci akce: "II/1329 Žirovnice - most ev.č. 1329-1".**

Stavba bude provedena v souladu s ČSN 73 6101 (Projektování silnic a dálnic), ČSN 73 6242 (Navrhování a provádění vozovek na mostech), ČSN EN 1991 - 2 (Zatížení konstrukcí - Část 2: Zatížení mostů dopravou) a dále dle platných technických podmínek, popř. technických kvantitativních podmínek.

Současně si vyhrazujeme právo se vyjádřit k trvalému dopravnímu značení až při samotné realizaci stavby.

Zpracoval:

por. Ing. Zdeněk Mlčoch

npor. Bc. Rostislav Sůva
vedoucí odděleníPražská 1738
393 01 Pelhřimov

www.policie.cz

Tel.: 974274258
E-mail: epodatelna.policie@pcr.cz
ID DS: x9nhptc

KRAJSKÝ ÚŘAD KRAJE VYSOČINA

Odbor dopravy a silničního hospodářství

Žižkova 57, 587 33 Jihlava, Česká republika

tel.: 564 602 235, e-mail: posta@kr-vysocina.cz

D projekt
Ing. Jan Pracný
Výholec 23
624 00 Brno

Váš dopis značky/ze dne

16. listopadu 2020

Číslo jednací

KUJI 108419/2020

Vyřizuje/telefon

Ing. Ludmila Blahoudková

564 602 191

blahoudkova.l@kr-vysocina.cz

V Jihlavě dne

20. listopadu 2020

Odpověď na souhlas s dopravním řešením po dobu výstavby III/1329 Žirovnice, most ev.č. 1329-1

Krajský úřad Kraje Vysočina, odbor dopravy a silničního hospodářství obdržel dne 16. listopadu 2020 Vaši žádost o souhlas s dopravním řešením po dobu výstavby III/1329 Žirovnice, most ev. č. 1329-1.

Oddělení dopravní obslužnosti Krajského úřadu Kraje Vysočina **souhlasí** z hlediska dopravní obslužnosti s úplnou uzavírkou komunikace III/1329 Žirovnice, most ev. č. 1329-1 a s návrhem dopravního řešení pro vozidla VLOD. Objízdná trasa pro vozidla VLOD bude vedena:

z Žirovnice – II/132 – Počátky – III/13212 – Stojčín – dále v původní trase.

Uzavírka si vyžádá dočasné přemístění zastávek Žirovnice, „Nový Svět a Žirovnice, „Budín, které budou dočasně přemístěny na stávající zastávku Žirovnice, „Počátecká.

Dopravní úřad požaduje, aby žadatel o povolení uzavírky a nařízení objížďky předložil ve lhůtě minimálně **30 dnů** před zahájením stavební akce **žádost o souhlas s dočasným přemístěním zastávek.**

V předmětném úseku v současné době provozuje veřejnou dopravu dopravce **ICOM transport a.s.**

V zájmu minimalizace komplikací spojených s dopravní obslužností požadujeme provádění prací spojených s úplnou uzavírkou zejména v měsících červenec a srpen, kdy je menší frekvence cestujících využívajících veřejnou dopravu.

Vedení jednotlivých linek a časové polohy se do doby realizace stavebních prací mohou měnit, a tím i objízdné trasy a jednotliví dopravci. V případě jakýchkoli změn nás neváhejte prosím kontaktovat pro zajištění dopravní obslužnosti.


S pozdravem

Ing. Hana Strnadová
vedoucí odboru dopravy a silničního hospodářství

Městský úřad Pelhřimov

odbor životního prostředí

Kotr ov Dagmar Mgr.
09.02.2021 12:29:49



Č.j.: MPe/OŽP/146/2021-7

Ev.zn.: Ko 221.1.5/A5/Odn.

Oprávněná úřední osoba: Mgr. Dagmar Kotrčová

Pelhřimov 9. 2. 2021

Žadatel:

Krajská správa a údržba silnic Vysočiny, Kosovská 1122/16, 586 01 Jihlava, IČ: 00090450, zastoupená na základě plné moci firmou Ing. Jan Pracný, Výholec 1148/23, 624 00 Brno, IČ: 62087851

Rozhodnutí o dočasném odnětí lesního pozemku

ROZHODNUTÍ

Městský úřad Pelhřimov, odbor životního prostředí, jako příslušný orgán státní správy lesů podle § 48 odst. 1 písm. d) zákona č. 289/1995 Sb., o lesích a o změně a doplnění některých zákonů, v platném znění (dále jen „lesní zákon“) a podle § 11 zákona č. 500/2004 Sb., správní řád, v platném znění, rozhodl na základě žádosti Krajská správa a údržba silnic Vysočiny, příspěvková organizace, Kosovská 1122/16, 586 01 Jihlava, IČ: 000 90 450, zastoupena Mostní projekcí s.r.o., Jana Babáka 11, 612 00 Brno, IČ: 067 54 449, takto:

1. povoluje v souladu s § 13 odst. 1 a § 16 odst. 1 a 2 zákona o lesích **dočasné odnětí plnění funkcí lesa části lesního pozemku p. č. 748 KN k odnětí 0,0161 ha v k. ú. Žirovnice**, a to po dobu rekonstrukce mostu „III/1329 Žirovnice – most ev. č. 1329-1“ (příloha).

Dočasné odnětí je povoleno na dobu **od 1. 5. 2021 do 31. 10. 2021**.

2. ukládá v souladu s § 16 odst. 2 písm. d.) a f) lesního zákona tato **opatření v zájmu ochrany pozemků určených k plnění funkcí lesa**:

- dodržovat základní povinnosti ochrany pozemků určených k plnění funkcí lesa uvedené v § 13 lesního zákona,
- stavbou nesmí být dotčeny a ani poškozeny okolní pozemky určené k plnění funkcí lesa a porosty na nich rostoucí, rovněž nesmí být na okolních lesních pozemcích ukládány jakékoliv materiály,
- s dočasným odnětím nesmí být započato dříve, než toto rozhodnutí nabude právní moci,
- následná rekultivace části lesního pozemku v prostoru přestavby mostu bude probíhat následovně. Z prostoru, kde bude před realizací stavby odstraněna svrchní vrstva, se

zpětně rozprostře, aby kopírovala profil terénu a zajistí se osev travním semenem. Navazující obnovu zajistí žadatel v rámci své činnosti.

- 3. Poplatek za dočasné odnětí** pozemků plnění funkcí lesa se v souladu s ustanovením § 17 odst. 3 písm. b) lesního zákona za dočasné odnětí nepřesahuje částku 50 Kč v kalendářním roce **nepředepisuje.**

Účastníci řízení (podle § 27 odst. 1 správního řádu):

Krajská správa a údržba silnic Vysočiny, Kosovská 1122/16, 568 01 Jihlava, IČ: 00090450
Město Žirovnice, Cholunská 665, 394 68 Žirovnice, IČ: 00249505

Odůvodnění

Dne 11. 12. 2020 obdržel odbor životního prostředí Městského úřadu Pelhřimov žádost o dočasné odnětí části lesního pozemku p. č. 748 KN v k. ú. Žirovnice plnění funkcí lesa podle § 13 odst. 1 lesního zákona po dobu realizace přestavby mostu III/11232 v rámci akce „III/1329 Žirovnice – most ev. č. 1329-1“ s dobou požadovaného odnětí od 1. 5. 2021 do 31. 10. 2021.

K žádosti byly doloženy náležitosti v souladu s ustanovením § 1 vyhlášky č. 77/1996 Sb., o náležitostech žádosti o odnětí nebo omezení a podrobnostech o ochraně pozemků určených k plnění funkcí lesa (dále jen „vyhláška“) – plná moc k zastupování, situace s vyznačením dotčených pozemků PUPFL, informace o pozemku, podrobné zdůvodnění žádosti, Výpočet poplatku za dočasné odnětí, souhrnnou technickou zprávu.

Dle § 13 odst. 1 lesního zákona veškeré pozemky určené k plnění funkcí lesa musí být účelně obhospodařovány podle tohoto zákona. Jejich využití k jiným účelům je zakázáno. O výjimce z tohoto zákazu může rozhodnout orgán státní správy lesů na základě žádosti vlastníka pozemku nebo ve veřejném zájmu.

V rámci navržené přestavby mostu III/1392 Žirovnice dojde k malému dopadu na okolí a lesních porosty. V rámci stavby bude provedena kompletní demolice stávajícího mostu a bude provedeno kácení 11 kusů náletových dřevin zejména z důvodu provedení výkopové jámy. Stavbou dotčený prostor je v současném stavu převážně veřejná silniční komunikace. V rámci stavby mostu nebude prováděna větší úprava převáděné komunikace, ani úprava vodního toku.

Součástí stavby je po dokončení provedení terénních úprav a rekultivace dotčeného území.

Dočasně odnímaná část pozemku s ohledem na její velikost a tvar, a především na tu skutečnost, že se jedná o přestavbu stávajícího mostu převádějícího silnici III/1329 přes koryto Počáteckého potoku, nemá z hlediska zabezpečení plnění veškerých funkcí lesa zásadní význam. Jejím dočasným odnětím po dobu probíhající rekonstrukce nedojde k narušení hospodaření v okolních lesích či omezení plnění jejich funkcí.

Rovněž nedojde k nevhodnému dělení lesa z hlediska jeho ochrany a k ohrožení sousedních lesních porostů.

Poplatek za odnětí byl stanoven takto:

$$\text{OLP} = \text{PP} \times \text{CD} \times f = 6,3 \times 423 \times 2 = 5.329,80 \text{ Kč/ha/rok}$$

pro danou plochu 0,0161 ha na dobu 6 měsíců $\text{OLP} = 43 \text{ Kč}$

Přitom PP = průměrná roční potenciální produkce lesů v ČR (dlouhodobě 6,3 m³/ha)
CD = průměrná cena dřeva (stanovuje se každoročně - pro r. 2021 je 423,- Kč/m³)
f = faktor ekologické váhy lesa, zde f = 2 (les v pásmu ochrany vodních zdrojů III. stupně)

Po shromáždění podkladů, posouzení účelu odnětí a jeho dopadu na pozemek určený k plnění funkcí lesa podle ustanovení § 13 a § 14 lesního zákona dospěl orgán státní správy lesů k závěru, že lze z důvodů celospolečenských zájmů žádosti vyhovět.

Poučení účastníků

Proti tomuto rozhodnutí se lze odvolat do 10-ti dnů ode dne jeho oznámení (doručení) k odboru životního prostředí a zemědělství Krajského úřadu Kraje Vysočina v Jihlavě podáním učiněným prostřednictvím odboru životního prostředí Městského úřadu Pelhřimov.

Odvolání je nutno podat v potřebném počtu stejnopisů odpovídajícímu počtu účastníků řízení uvedených v tomto rozhodnutí a jednoho stejnopisu pro správní orgán. Odvolání musí mít náležitosti podle § 37 odst. 2 a § 82 odst. 1 a 2 správního řádu.

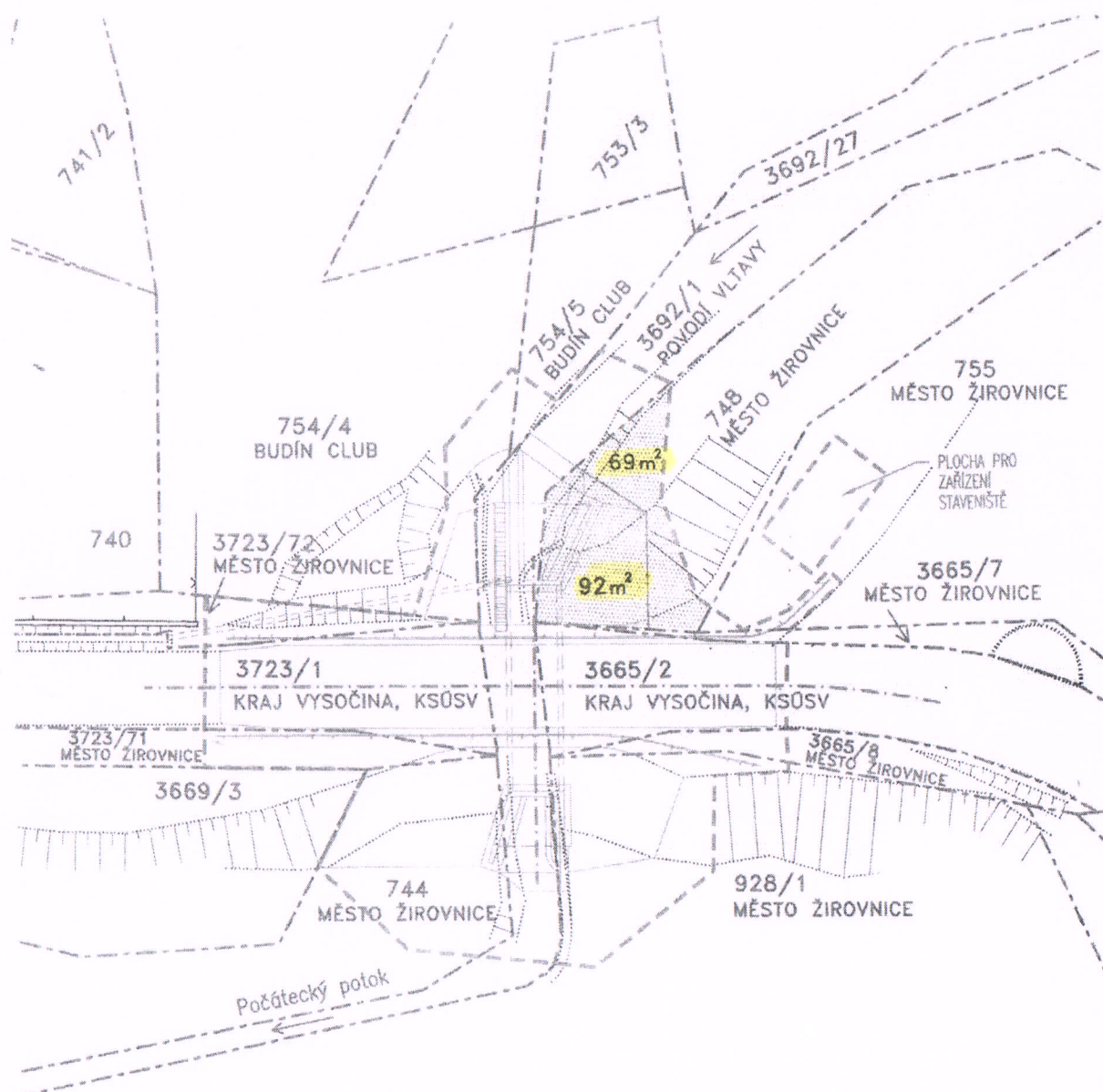
Mgr. Dagmar Kotrčová
úředník odboru ŽP MěÚ Pelhřimov

Obdrží datovou schránkou (včetně přílohy):

- Ing. Jan Pracný, projekční kancelář, Výholec 1148/23, 624 00 Brno, IČ: 62087851


Na vědomí doručení datovou schránkou (včetně přílohy)

- Krajská správa a údržba silnic Vysočiny, příspěvková organizace, Kosovská 1122/16, 586 01 Jihlava, IČ: 00090450
- Město Žirovnice, Cholunská 665, 394 68 Žirovnice, IČ: 00249505




LEGENDA ČAR A ŠRAF:

- HRANICE PARCEL KATASTRU NEMOVITOSTÍ
- 3723/1 ČÍSLO PARCELY KATASTRU NEMOVITOSTÍ
- - - - - HRANICE DOČASNÉHO ZÁBORU
- HRANICE TRVALÉHO ZÁBORU



TRVALÉ VYNĚTÍ Z PUPFL



POUZE DOČASNÉ VYNĚTÍ Z PUPFL

SITUACE ZÁBORŮ 1:500

Městský úřad Pelhřimov

odbor životního prostředí

Kotr ov. Dagmar Mgr.
20.01.2021 14:42:55



Č.j.: MPe/OŽP/98/2020-5

Ev.zn.: Ko 221.1.3/A5/Dot.

Oprávněná úřední osoba: Mgr. Dagmar Kotrčová

Pelhřimov 20. 1. 2021

Žadatel:

Krajská správa a údržba silnic Vysočiny, příspěvková organizace, Kosovská 1122/16, 586 01 Jihlava, IČ: 00090450, zas. na základě plné moci firmou Ing. Jan Pracný, Výholec 1148/23, 624 00 Brno, IČ: 62087851

Dotčení lesních pozemků a pozemků do vzdálenosti 50 m od okraje lesa

Z Á V A Z N É S T A N O V I S K O

Městský úřad Pelhřimov, odbor životního prostředí, jako příslušný orgán státní správy lesů podle § 48 odst. 2 písm. c) zákona č. 289/1995 Sb., o lesích a o změně a doplnění některých zákonů, v platném znění (dále jen „lesní zákon“) a podle § 149 odst. 1 zákona č. 500/2004 Sb., správní řád, v platném znění vydává

s o u h l a s

žadatel: Krajská správa a údržba silnic Vysočiny, příspěvková organizace, Kosovská 1122/16, 586 01 Jihlava, IČ: 62087851

podle § 14 odst. 2 lesního zákona

A. k vydání územního povolení, jímž má být přímo dotčen pozemek určený k plnění funkcí lesa, a to pozemek p. č. 748 KN v k. ú. Žirovnice

B. k vydání územního povolení o umístění stavby ve vzdálenosti do 50 m od okraje lesa p. č. 3669/3 KN na nelesním pozemku p. č. 3665/2 a 3723/1 KN v k. ú. Žirovnice

pro akci „III/1329 Žirovnice, most ev. č. 1329–1“ realizovanou v obci Žirovnice, na pozemku p. č. 3665/2, 3723/1, 3692/1, 744, 748, 928/1, 3665/7, 3665/8, 3723/71, 3723/72, 754/4 a 754/5 KN vše v k. ú. Žirovnice.

Souhlas se vydává za těchto podmínek:

1. Souhlas je vydán výhradně k dotčení lesního pozemku a pozemků ve vzdálenosti do 50 m od okraje lesa v rozsahu uvedeném v podané žádosti, která vychází z předložené situace (příloha).
2. Stavba se žádným způsobem nedotkne okolních lesních pozemků (ve vzdálenosti do 50 m) ani porostů na nich (nedojde k pokácení stromů, odírání kmenů a kořenových náběhů, zahrnování kmenů zeminou, lámaní a ořezávání větví, pojezdu mechanizace apod.). V kořenové zóně dřevin bude zajištěno, aby nedošlo k přetnutí kořenů s průměrem větším než 2 cm, případná poranění budou ošetřena a začištěna. Na lesní pozemky nebude ukládán žádný materiál (vytěžená zemina, stavební materiál, ...), ani na přechodnou dobu.
3. Práce spojené s realizací výše uvedené stavby budou provedeny tak, aby škody na lesním porostu na dotčeném lesním pozemku byly minimální.
4. Po provedení prací bude terén v okolí stavby na dotčeném lesním pozemku uveden do původního stavu.

Odůvodnění: dne 11. 12. 2020 obdržel odbor životního prostředí Městského úřadu Pelhřimov žádost o vydání souhlasu k dotčení pozemku určeného k plnění funkcí lesa a pozemku ve vzdálenosti do 50 m od okraje lesa pro akci „III/1329 Žirovnice, most ev. č. 1329-1“. K žádosti byly doloženy potřebné doklady – plná moc, situace a situace záborů, souhrnná technická zpráva.

Podle §14 odst. 2 lesního zákona dotýká-li se řízení podle zvláštních předpisů (stavební zákon) zájmů chráněných lesním zákonem, rozhodne stavební úřad nebo jiný orgán státní správy jen se souhlasem příslušného orgánu státní správy lesů, který může svůj souhlas vázat na splnění podmínek. Tohoto souhlasu je třeba i k dotčení pozemků do 50 m od okraje lesa.

Správní orgán vycházel z podkladů, které mu byly doručeny spolu s žádostí a z úřední činnosti. Jedná se o stavbu mostu v k. ú. Žirovnice. Předmětem objektu je úplná demolice stávajícího mostu včetně založení a tím uvolnění pro výstavbu nové mostní konstrukce. Šířka a výška mostu bude zachována. Most bude po obou okrajích opatřen dvoumadlovým zábradlím. Na lesním pozemku dojde ke kácení 11 ks náletových dřevin.

Vzhledem k výše uvedenému došel správní orgán k závěru, že navrženou stavbou „III/1329 Žirovnice, most ev. č. 1329-1“ dojde k omezení plnění funkce lesa, a proto byl požadovaný souhlas i s omezujícími podmínkami v zájmu ochrany lesa vydán tak, jak je uvedeno ve výroku tohoto stanoviska.

Poučení: Závazné stanovisko nemá povahu samostatného správního rozhodnutí, nelze se proti němu odvolat, jeho obsah lze napadnout pouze v rámci odvolání podaného proti rozhodnutí ve věci samé (§ 149 správního řádu).

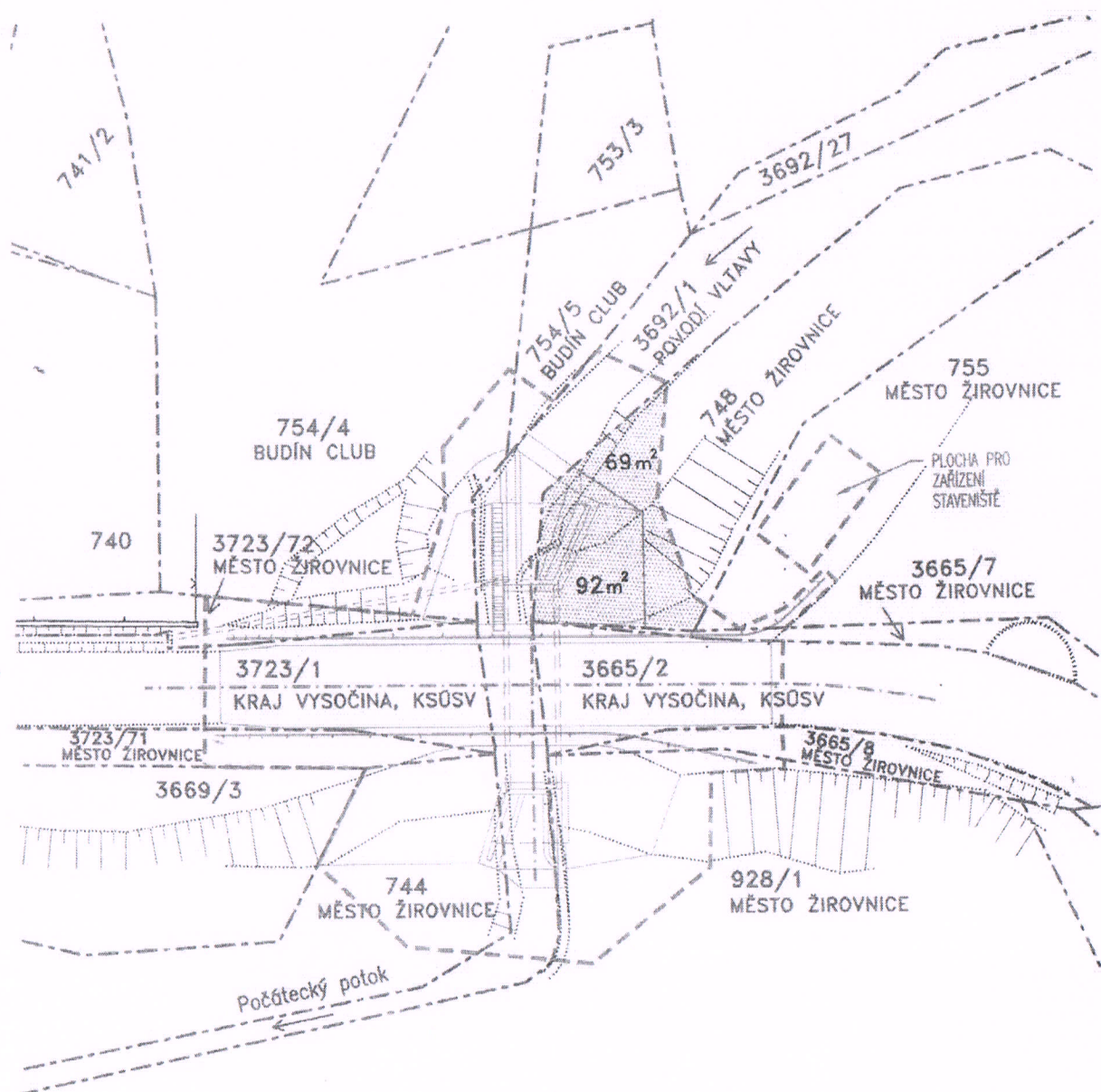
Mgr. Dagmar Kotrčová
úředník odboru ŽP MěÚ Pelhřimov

Obdrží datovou schránkou (včetně přílohy):



Ing. Jan Pracný, Výholec 1148/23, 624 00 Brno, IČ: 62087851

Na vědomí (včetně přílohy):

Město Žirovnice, odbor výstavby, Cholunská 665, 394 68 Žirovnice, IČ: 00249505



LEGENDA ČAR A ŠRAF:

-----	HRANICE PARCEL KATASTRU NEMOVITOSTÍ
3723/1	ČÍSLO PARCELY KATASTRU NEMOVITOSTÍ
- - - - -	HRANICE DOČASNÉHO ZÁBORU
=====	HRANICE TRVALÉHO ZÁBORU
	TRVALÉ VYNĚTÍ Z PUPFL
	POUZE DOČASNÉ VYNĚTÍ Z PUPFL

SITUACE ZÁBORŮ 1:500

Městský úřad Žirovnice

Cholunská 665, 394 68 ŽIROVNICE

tel.: 565 301 525, FAX: 565 301 522, e-mail: ekolog@zirovnice.cz



Č.j. : ŽP/26/2088/2020/S

Žirovnice 22.12.2020

Krajská správa a údržba silnic Vysočiny
příspěvková organizace
Kosovská 1122/16
586 01 Jihlava

Městský úřad Žirovnice, jako věcně a místně příslušný správní orgán ochrany přírody a krajiny ve smyslu § 7 odstavce 2, § 61 odst. 1 písm. a) a § 109 odst. 3 písm. b) zákona č. 128/2000 Sb., o obcích ve znění pozdějších předpisů a podle § 75 odst. 1 písm. a) a § 76 odst. 1 písm. a) zákona č. 114/1992 Sb., o ochraně přírody a krajiny ve znění pozdějších předpisů (dále jen zákon), a ve smyslu ustanovení § 10 a 11 zákona č. 500/2004 Sb., správního řádu ve znění pozdějších předpisů (dále jen správní řád), na základě žádosti o souhlas s kácením mimolesní zeleně v rámci akce „III/1329 Žirovnice, most ev.č.1329-1“ Krajské správy a údržby silnic Vysočiny, Kosovská 1122/16, 586 01 Jihlava, IČ 00090450, zastoupené na základě plné moci Ing. Janem Pracným, Výholec 1148/23, 624 00 Brno, IČ 62087851 (dále jen žadatel), vydává toto

ZÁVAZNÉ STANOVISKO:

žadatelé se

I. uděluje souhlas

- k pokácení 1) 1 ks olše lepkavé obvodu kmene v prsní výšce 193 cm a
2 ks jasanů ztepilých obvodu kmene v prsní výšce 164 a 173 cm
na pozemku parc.č. 754/4(5) v k.ú. Žirovnice,
2) 2 ks dubu letního obvodu kmene v prsní výšce 193 a 156 cm a
2 ks javoru klenu obvodu kmene v prsní výšce 111 a 65 a 88 cm
na pozemku parc.č. 744 v k.ú. Žirovnice,
3) 1 ks olše lepkavé obvodu kmene v prsní výšce 105 cm a
1 ks javoru klenu obvodu kmene v prsní výšce 103 cm
na pozemku parc.č. 928/1 v k.ú. Žirovnice.

Toto závazné stanovisko není povolením ke kácení dřevin, ale je vydáno pro účely společného povolení speciálním stavebním úřadem a pro realizaci stavby „III/1329 Žirovnice, most ev.č.1329-1“.

II. stanovuje

ke kompenzaci ekologické újmy:

- 1) **povinnost provedení náhradní výsadby 18 ks** listnatých neovocných stromů obvodu kmene minimálně 12 cm na pozemcích, kde bylo kácení povoleno, případně v jejich okolí.
- 2) náhradní výsadba bude provedena nejpozději do 12 měsíců od ukončení stavby.

Současně se žadateli stanovuje povinnost pečovat o vysazené dřeviny po dobu 5 let ode dne provedení výsadby. Následná péče bude spočívat v záливce, vyžínání bezprostředního okolí stromů, provádění pěstebních řezů, opravách kotvení a oplocení stromů proti okusu zvěří.

Odůvodnění:

Dne 14.12.2020 obdržel Městský úřad Žirovnice žádost Krajské správy a údržby silnic Vysočiny, Kosovská 1122/16, 586 01 Jihlava, IČ 00090450, zastoupené na základě plné moci Ing. Janem Pracným, Výholec 1148/23, 624 00 Brno, IČ 62087851 (dále jen žadatel), ze dne 14.12.2020 o souhlas s kácením mimolesní zeleně: 18 ks s příloženým plánem kácení, ve kterém je zakresleno ke kácení 11 stromů bez uvedení jednotlivých druhů a obvodu kmene stromů v prsní výšce. U jednotlivých stromů jsou uvedeny průměry kmene 0,6, 0,5, 0,5, 0,5, 0,3, 0,3, 0,6, 0,5, 2x,25, 0,3 a 0,3 m. Čísla pozemkových parcel uvedeny nejsou. Jako důvod ke kácení žadatel uvedl, že stávající stromy na svazích silničního násypového tělesa a v bezprostřední blízkosti mostu brání otevření stavební jámy pro založení nové mostní konstrukce.

Doručením žádosti bylo zahájeno v souladu s § 44 zákona č. 500/2004 Sb., správní řád, správní řízení. Dne 21.12.2020 na místě bylo zjištěno, že se jedná o stromy rostoucí v okolí silničního mostu pod rybníkem Budín. Stromy rostou na více pozemcích různých vlastníků. **Pozemek** parcelní číslo 748 v k.ú. Žirovnice je veden v katastru nemovitostí jako **les**. Proto se správní orgán **kácením stromů na tomto pozemku nezabýval**. Na pozemku parc.č. 754/4(5) v k.ú. Žirovnice jde o 1 ks olše lepkavé obvodu kmene v prsní výšce 193 cm a 2 ks značně proschlých jasanů ztepilých o obvodu kmene prsní výšce 164 a 173 cm. Na pozemku parc.č. 744 v k.ú. Žirovnice jde o 2 ks dubu letního obvodu kmene v prsní výšce 193 a 156 cm a 2 ks javoru klenu obvodu kmene v prsní výšce 111 cm s vyhnílym kmenem a dvoják o obvodu kmenů v prsní výšce 88 a 65 cm. Poslední skupinu dřevin na pozemku parc.č. 928/1 v k.ú. Žirovnice tvoří 1 ks olše lepkavé obvodu kmene v prsní výšce 105 cm a 1 ks javoru klenu obvodu kmene v prsní výšce 103 cm. Všechny uvedené stromy rostou na svahu silničního násypového tělesa a v bezprostřední blízkosti mostu a brání tak realizaci akce. Zbývající stromy do počtu 18 ks uvedených v žádosti nebylo možné bez bližší specifikace nalézt a správní orgán se proto nemohl vyjádřit k jejich kácení. Pravděpodobně se jedná pouze o chybně uvedený údaj počtu stromů.

Stromy jsou součástí rozptýlené okrajové zeleně města v prostoru přechodu ve volnou krajinu. Stromy prostředí vhodně dotváří, jsou součástí uceleného pásu zeleně mezi fotbalovým stadionem a silnicí a mezi silnicí a výše položeným rybníkem Budín. Jejich estetický dojem je dobrý. **Ke kompenzaci ekologické újmy způsobené pokácením stromů byla uložena náhradní výsadba v dvojnásobném počtu kácených stromů v neovocných listnatých stromech na stejných pozemcích nebo jejich okolí o požadované velikosti a povinnost následné péče o vysazené stromy.**

Na základě zjištěných skutečností rozhodl Městský úřad Žirovnice tak, jak je uvedeno výše.

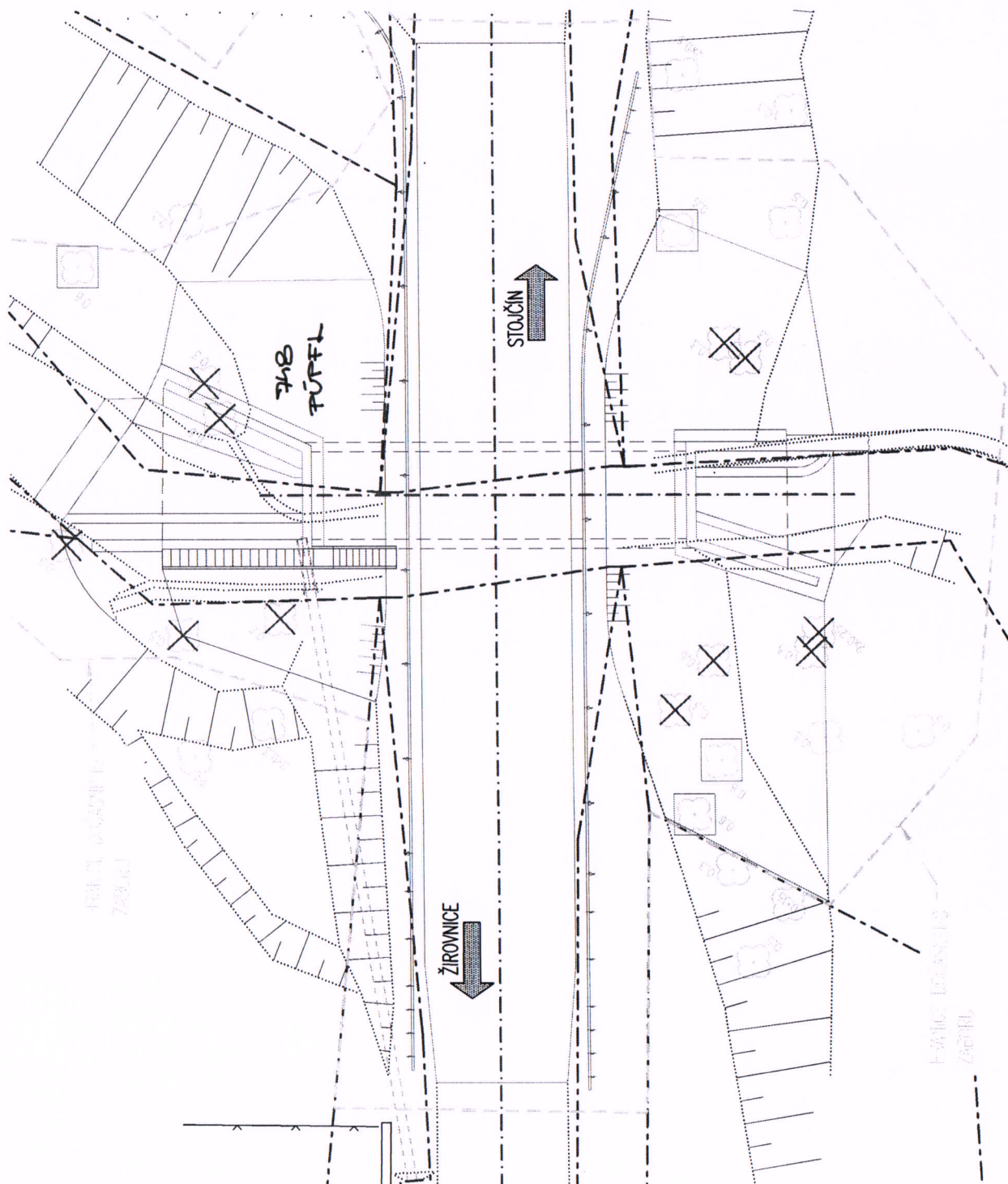
Poučení:



Proti tomuto rozhodnutí se lze v souladu s § 81 zákona č. 500/2004 Sb. odvolat písemným vyjádřením do 15-ti dnů ode dne jeho doručení ke Krajskému úřadu Kraje Vysočina, Jihlava, podáním učiněným dvojmo prostřednictvím zdejšího úřadu.

Městský úřad Žirovnice
Ing. Milan Kořínek
ekolog

Rozdělovník:

Krajská správa a údržby silnic Vysočiny, Kosovská 1122/16, 586 01 Jihlava, IČ 00090450
prostřednictvím Ing. Jana Pracného, Výholec 1148/23, 624 00 Brno, IČ 62087851



- 
OCHRANA STROMŮ – 4 ks
- 
KÁCENÍ STROMŮ – 11 ks
- průměr kmene, hodnota uvedena v obrázku


III/1329 Žirovnice, most ev.č.1329-1

12/2020

PLÁN KÁCENÍ – SITUACE 1:250

Městský úřad Pelhřimov

odbor životního prostředí



Č.j.: OŽP/161/2021-4

Spisová značka: 246.4

Skartační znak: A5

Pelhřimov 29.1.2021

Oprávněná úřední osoba: Ing. Igor Vrubel

Tel.: 565 351 401

E-mail: vrubel@mupe.cz

Dle rozdělovníku !

Závazné stanovisko

(k zásahu do VKP – vodní tok)

Městský úřad Pelhřimov, odbor životního prostředí, jako věcně a místně příslušný orgán státní správy ochrany přírody podle § 77 odst. 3 zákona č. 114/1992 Sb. o ochraně přírody a krajiny v platném znění (dále jen zákon) a podle § 11 zákona č.500/2004 Sb. v platném znění (správní řád) vydává toto

závazné stanovisko

podle § 149 odst.1 správního řádu a v souladu s § 4 odst. 2 zákona k zásahu do významného krajinného prvku vodního toku. Jedná se o rekonstrukci stávajícího mostu ev.č. 1329-1 na silnici III/1329. Stavba bude probíhat na pozemcích p.č. 3665/2, 3723/1, 3692/1, 744, 748, 928/1, 3665/7, 3665/8, 3723/71, 3723/72, 754/4, 754/5 vše v k.ú. Žirovnice.

S navrženým zásahem do VKP dle předložené PD souhlasíme.

Odůvodnění: Odbor životního prostředí Městského úřadu Pelhřimov obdržel žádost o vydání závazného stanoviska k zásahu do VKP. K žádosti byla přiložena kompletní PD a plná moc. Na základě podané žádosti provedl správní orgán na místě šetření. Most se nachází na komunikaci z Žirovnice směrem na Stojčín na Počáteckém potoce. Vodní tok vytéká z rybníka Budín a za mostem teče zpevněným korytem sportovním areálem (fotbalové hřiště). Dno vodního toku pod mostem je zpevněné a po stranách není umožněna migrace živočichů. V rámci stavby dojde k úplné demolici stávajícího mostního objektu a výstavbě mostu nového. Nové mostní těleso bude tvořené železobetonovou rámovou nosnou konstrukcí. Dno pod mostní konstrukcí bude modelováno do tvaru písmene V a zpevněno lomových kamenem do betonu. Po obou stranách budou vybudovány bermy o šířce 70cm umožňující migraci živočichů. V rámci stavby dojde k pokácení dřevin rostoucích v prostoru navrženého staveniště.

Po zvážení všech známých skutečností dospěl správní orgán k rozhodnutí, že navržená stavba dle předložené PD není v rozporu se zájmy chráněných zákonem a proto správní orgán vydal souhlasné stanovisko k zásahu do VKP.

Poučení: Proti tomuto závaznému stanovisku se nelze samostatně odvolat, jeho obsah lze napadnout pouze v rámci odvolání podaného proti rozhodnutí ve věci samé (§149 odst.4 správního řádu).

Rozdělovník:

Na doručení:


Ing. Jan Pracný, Výholec 23, 624 00 brno

Na vědomí

Krajský úřad Kraje Vysočina, Odbor životního prostředí a zemědělství, Žižkova 57, 587 33 Jihlava
Městský úřad Pelhřimov, Oddělení silničního hospodářství, Pražská 2460, 393 01 Pelhřimov

Ing. Igor Vrubel
úředník odboru ŽP MěÚ PE

Městský úřad Pelhřimov



Ing. Jan Pracný
D-projekt
Výholec 23
624 00 Brno - DS

VÁŠ DOPIS ZNAČKY/ZE DNE

ČÍSLO JEDNACÍ

VYŘIZUJE

PELHŘIMOV

16.11. 2020

OŽP/1862/2020-2

Slavětínský, Vrubel,
Svoboda, Kotrčová, Kosová,
Hemberová, Bouzek

8. 12. 2020

Koordinované stanovisko MěÚ Pelhřimov k projektové dokumentaci podle § 4, odst. 7 zákona č. 183/2006 Sb., o územním plánování a stavebním řádu k projektové dokumentaci stavby "III/1329 Žirovnice – most ev. č. 1329-1X" pro vydání společného územního a stavebního povolení.

Celkové stavebně technické řešení

a) popis koncepce řešení

SO 001 Bourání

Předmětem objektu je úplná demolice stávajícího mostního objektu, včetně založení. Zbourání stávajícího mostu je předpokladem uvolnění staveniště pro výstavbu nové mostní konstrukce.

SO 201 Most ev. č. 1329-1

Předmětem objektu je přebudování vlastního mostu a navazujících úseků silnice, tedy veškeré práce a činnosti nespecifikované v ostatních stavebních objektech (jednoznačně stavebně a technologicky daných). Celková délka úpravy silnice III/1329 je 44,00 m (včetně mostu).

Charakteristika nového mostu ev. č. 1329-1:

Jedná se o most pro převedení silnice III/1329 přes Počátecký potok, stávající směrové, výškové i šířkové řešení silnice je zachováno, změny proti stávajícímu stavu (mírné navýšení nivelety v místě mostu) jsou dány vyhlazením nivelety.

Nový most je navržen pro převedení silnice S7,5/50, šířka zpevněné části komunikace je 6,50 m. Na mostě bude volná šířka mezi svodidly 7,50 m.

Šířkové uspořádání je tedy:

římsa se zábradlím	0,40 m
odvodňovací žlábek	0,50 m
svah násypového tělesa	2,65 m
nezpevněná krajnice se silničním svodidlem	1,50 m
zpevněná vozovka	3,25+3,25 m
nezpevněná krajnice se silničním svodidlem	1,50 m
svah násypového tělesa	2,95 m
odvodňovací žlábek	0,50 m
římsa se zábradlím	0,40 m
šířka mostu celkem	16,90 m

Jde o přesýpaný monolitický ŽB deskový rám je doplněn svahovými křídly. Na vtoku bude na levobřežní křídlo navazovat kamenná zídka. Na výtoku navazuje pravobřežní křídlo na kamennou nábrežní zídku. Most je v celé délce směrově v přímé, se střechovitým konstantním příčným sklonem 2,5%. Podélný spád nivelety v místě mostu je 1 %. Založení se předpokládá plošné, na sanačním štěrkopískovém polštáři.

Na obou okrajích mostu (portálech) bude osazeno ocelové dvoumadlové zábradlí.

Dno koryta pod mostem a v jeho bezprostřední blízkosti bude opevněno dlažbou z lomového kamene do betonu v celkové minimální tloušťce 300 mm. Opevnění je ukončeno příčnými prahy. Zřízení obslužných schodišť se nepředpokládá.

V rámci akce nebudou prováděny žádné zásahy do stávajících inženýrských sítí s výjimkou prodloužení stávající dešťové kanalizace DN400 v pravém břehu.

V rámci stavby bude vyznačena provizorní obchozí trasa. Provizorní trasa bude vedena na pravé straně silnice III/1329. Provizorní trasa bude vedena po schodišti, rampách a staveništní lávce. Volná šířka lávky 1,20 m, zábradlí výšky 1,1 m (s výplní pletivem). Rampa a schodiště budou dřevěné konstrukce, zábradlí

výšky 1,10 m.

Investorem stavby je Krajská správa a údržba silnic Vysočiny, p. o. Kosovská 1122/16, 586 01 Jihlava, IČO: 00090450. Projektovou dokumentaci stavby zpracoval v 12/2019 Ing. Jan Pracný, Výholec 23, 664 00 Brno, IČO: 62087851.

Odbor životního prostředí Městského úřadu Pelhřimov dává tato vyjádření, stanoviska a závazná stanoviska:

Stanovisko vodoprávního úřadu

Městský úřad Pelhřimov, odbor životního prostředí, jako příslušný vodoprávní úřad, vydává následující závazné stanovisko podle § 104 odst. 9 zákona č. 254/2001 Sb., o vodách a o změně některých zákonů, ve znění pozdějších předpisů (vodní zákon) a podle § 149 odst. 1 zákona č. 500/2004 Sb., správní řád, ve znění pozdějších předpisů (dále jen správní řád):

Předložený záměr je z hlediska zájmů chráněných vodním zákonem možný. Je nezbytné, aby si stavebník před vydáním stavebního povolení a zahájením stavby zajistil u zdejšího odboru vydání souhlasu vodoprávního úřadu podle § 17 odst. 1 písm. a) vodního zákona. O vydání tohoto souhlasu požádá stavebník nebo jeho zplnomocněný zástupce, žádost musí být podána na formuláři stanoveném vyhláškou a musí obsahovat vyhláškou předepsané přílohy. Přeložka vodovodu vyžaduje, jako stavba vedlejší, vydání závazného stanoviska podle § 94j zákona č. 183/2006 Sb., o územním plánování a stavebním řádu (stavební zákon), ve znění pozdějších předpisů. Vodoprávním úřadem příslušným k vydání těchto závazného stanoviska je MěÚ Pelhřimov, odbor ŽP.

Závazné stanovisko za úsek odpadového hospodářství

Městský úřad Pelhřimov, odbor životního prostředí, jako věcně a místně příslušný orgán veřejné správy na úseku odpadového hospodářství podle § 61 odst. 1 písm. c) zákona č. 128/2000 Sb., o obcích, v platném znění, § 71 písm. k) zákona č. 185/2001 Sb., o odpadech a o změně některých dalších zákonů, v platném znění (dále jen „zákon o odpadech“) a podle § 11 odst. 1 zákona č. 500/2004 Sb., správní řád, v platném znění (dále jen „správní řád“) **s o u h l a s í** podle ustanovení § 79 odst. 4 zákona o odpadech a § 149 odst. 1 správního řádu s umístěním a povolením stavby z hlediska nakládání s odpady ke stavbě: "III/1329 Žirovnice – most ev. č. 1329-11" pro vydání společného územního a stavebního povolení (dále jen „předmětná stavba“), stavebník: Kraj Vysočina, IČ 708 907 49, Žižkova 57, 587 33 Jihlava, správce silnice a mostu Krajská správa a údržba silnic Vysočiny, p. o. Kosovská 1122/16, 586 01 Jihlava, IČO: 00090450 („dále jen „stavebník“)

Odůvodnění: Dne 16.11.2020 obdržel Městský úřad Pelhřimov, odbor ŽP (dále jen „odbor ŽP MěÚ Pelhřimov“) písemnou žádost o vydání závazných stanovisek a vyjádření odboru ŽP na předmětnou stavbu, kterou podal zástupce investora Ing. Jan Pracný, Výholec 23, 664 00 Brno, IČO: 62087851.

Přílohou žádosti je projektová dokumentace, kterou zpracoval 11/2020 Ing. Jan Pracný, Výholec 23, 664 00 Brno, IČO: 62087851.

Odbor ŽP MěÚ Pelhřimov jako orgán veřejné správy v oblasti odpadového hospodářství nemá k uvedené akci námitek. Předložená projektová dokumentace byla podrobně a dostatečně zpracována, byly v ní uvedeny druhy odpadů zařazené podle Katalogu odpadů, jejich odhadované množství a navržen způsob využití nebo odstranění odpadů. Souhlasíme s předáním odpadů osobě oprávněné k jejich převzetí (zařízení dle § 14 odst. 1 zákona o odpadech).

Původce odpadů je povinen se vzniklými odpady nakládat v souladu se zákonem o odpadech. Odpady není možné předávat osobám, které nejsou oprávněné k jejich převzetí. Ukládání odpadů na povrchu je možné pouze za splnění legislativních podmínek, především v souladu s vyhláškou č. 294/2005 Sb., o ukládání odpadů na skládky a jejich využívání na povrchu terénu, v platném znění.

Upozorňujeme, že materiál z rozebraných homogenních asfaltových vrstev bude zaříděn dle vyhl. č. 130/2019 Sb. Podle kvalitativní třídy znovuzískané asfaltové směsi se použije některým ze způsobů uvedených ve vyhlášce č. 130/2019 Sb.

V případě neprovedení průzkumu a nezařazení znovuzískané asfaltové směsi do některé kvalitativní třídy je nutné s touto směsí nakládat jako s nebezpečným odpadem a předat ji k likvidaci oprávněné firmě!

V případě výskytu konstrukce vozovky ze starých penetračních makadamů je možné tyto vrstvy použít do výměny aktivní zóny za dodržení podmínek TP150 a vyhl. 294/2005 Sb.

Po prostudování předložených podkladů, došel správní orgán odpadového hospodářství k závěru, že vydání souhlasného závazného stanoviska k povolení stavby je možné bez dalších podmínek.

Toto závazné stanovisko nenahrazuje rozhodnutí a stanoviska orgánů státní správy vydávaná podle dalších zvláštních právních předpisů.

Poučení: Proti tomuto závaznému stanovisku se nelze samostatně odvolat a opravné prostředky lze proti němu uplatnit pouze v režimu § 149 odst. 5 nebo § 149 odst. 6 správního řádu.

Sdělení za úsek ochrany ovzduší

Záměr řešený v předložené projektové dokumentaci **nevyžaduje** z hlediska ochrany ovzduší vydání závazného stanoviska k územnímu a stavebnímu řízení Městským úřadem Pelhřimov, odborem životního prostředí dle § 11 odst. 3 zákona č. 201/2012 Sb., o ochraně ovzduší, ve znění pozdějších předpisů (dále jen zákon o ochraně ovzduší), protože není řešen stacionární zdroj neuvedený v příloze č. 2 k zákonu o ochraně ovzduší. Upozorňujeme, že při stavební činnosti je třeba **minimalizovat prašnost** vhodnými technicko - organizačními opatřeními.

Vyjádření za úsek ochrany přírody a krajiny

Městský úřad Pelhřimov, odbor životního prostředí (dále jen ŽP) jako orgán státní správy ochrany přírody podle zákona č. 114/1992 Sb., o ochraně přírody a krajiny v platném znění, (dále jen „zákon“) vydává v souladu s ustanovením § 154 zákona č. 500/2004 Sb. (správní řád) v platném znění toto vyjádření :

Navrženou stavbou dojde k zásahu do vodního toku „Počátecký potok“, proto je **nutné požádat o** vydání **závazného stanoviska k zásahu do významného krajinného prvku.**

Vyjádření za úsek státní správy lesů

Městský úřad Pelhřimov, odbor životního prostředí jako orgán státní správy lesů podle zákona č. 289/1995 Sb., o lesích a o změně a doplnění některých zákonů, v platném znění (dále jen „lesního zákona“) vydává v souladu s ustanovením § 154 zákona č. 500/2004 Sb., správní řád, v platném znění toto vyjádření.

Vzhledem k tomu, že stavba **”III/1329 Žirovnice, most ev. č. 1329-1“** se přímo dotýká lesa a dojde k dotčení pozemku ve vzdálenosti 50 m od okraje lesa, je nutné před vydáním územního rozhodnutí **požádat** zdejší odbor Městského úřadu Pelhřimov **o vydání dotčení lesa** a dotčení do 50 m od lesa, dle § 14 odst. 2 lesního zákona.

V podané žádosti je nutné specifikovat jakým způsobem dojde k dotčení lesa, a to především v souvislosti s realizací vlastní stavby, popř. jejím následným provozem.

Vyjádření za úsek ochrany zemědělského půdního fondu

Městský úřad Pelhřimov, odbor životního prostředí jako orgán ochrany zemědělského půdního fondu (ZPF) podle zákona č. 334/1992 Sb., o ochraně ZPF, v platném znění (dále jen „zákon“) vydává v souladu s ustanovením § 154 zákona č. 500/2004 Sb., správní řád, v platném znění toto vyjádření.

Záměr dle předložené projektové dokumentace **se nedotýká** zájmů chráněných zákonem č. 334/1992 Sb., o ochraně ZPF, v platném znění.

Odbor investiční – úsek pam. péče Městského úřadu Pelhřimov dává toto vyjádření:

Předložený projekt **se nedotýká** zájmů státní památkové péče a nemáme k němu žádných připomínek. Při pracích je nutné respektovat, že jde o území s archeologickými nálezy, tj. postupovat v souladu s §22 zákona č.20/1987Sb., o státní památkové péči, v platném znění.

Oddělení silničního hospodářství Městského úřadu Pelhřimov dává toto vyjádření:

Městský úřad Pelhřimov, oddělení silničního hospodářství, který je dle ust. § 40, odst. 4 písm. a) zákona č. 13/1997 Sb., o pozemních komunikacích ve znění pozdějších předpisů (dále jen zákon o pozemních komunikacích) příslušným speciálním stavebním úřadem a silničním správním úřadem ve věcech silnic II. a III. třídy, místních komunikací a veřejně přístupných účelových komunikací, po posouzení Vaší žádosti a předloženého návrhu stavby sděluje, že **nemá připomínek k předložené PD.**

MěÚ Pelhřimov, oddělení silničního hospodářství bude nad uvedeným záměrem dle ustanovení § 15 zákona č. 183/2006 Sb., o územním plánování a stavebním řádu (dále jen "stavební zákon") a podle § 40 odst. 4 zákona č. 13/1997 Sb., o pozemních komunikacích ve znění pozdějších předpisů příslušným speciálním stavebním úřadem.

Závazné stanovisko orgánu územního plánování

Městský úřad Pelhřimov, odbor výstavby, jako orgán územního plánování příslušný podle §6 odst.1 písm. e) zákona č.183/2006Sb., o územním plánování a stavebním řádu (stavební zákon), ve znění pozdějších předpisů, posoudil záměr podle §96b odst.1 stavebního zákona a shledal, že vyvolává změnu v území. Přezkoumal podle §96b odst.3 stavebního zákona z hlediska souladu s politikou územního rozvoje, s územně plánovací dokumentací a z hlediska uplatňování cílů a úkolů územního plánování záměr:

„III/1329 Žirovnice – most ev. č. 1329-1"

na pozemcích pozemkové parcely parcelního čísla 3665/2, 3723/1, 3692/1, 744, 748, 928/1, 3665/7, 3665/8, 3723/71, 3723/72 v k.ú. Žirovnice.

Záměrem stavby je oprava stávajícího silničního mostu ev.č.1329-1, který převádí silnici III/1329 přes vodní tok – Počátecký potok. Stávající most je v nevyhovujícím stavebně-technickém stavu, s narušenou spodní stavbou a s nevyhovující zatížitelností. Záměr jako celek je členěn na stavební objekty:

SO 001 Bourání - stávající mostní objekt bude zbourán;

SO 201 Most ev. č. 1329-1 – jedná se o převedení stávající silnice přes Počátecký potok ve stávajících směrových, výškových a šířkových parametrech. Bude proveden nový přesýpaný monolitický železobetonový rám doplněný svahovými křídly, včetně navazujících úseků silnice. Stávající silniční těleso a konstrukce vozovky III/1329 bude dotčeno pouze v nezbytném rozsahu. Součástí záměru jsou související terénní úpravy.

Závěry posouzení:

Záměr je přípustný po splnění podmínek:

Záměr bude umístěn a proveden v souladu s projektovou dokumentací předloženou k žádosti. Další podmínky pro přípravu a uskutečnění záměru se nestanoví.

Závazné stanovisko platí 2 roky ode dne vydání.

Odůvodnění:

Dne 30.11.2020 podal Městský úřad Pelhřimov, odbor životního prostředí, Pražská 2460, 393 01 Pelhřimov žádost o vydání závazného stanoviska v rámci koordinovaného stanoviska pro stavební záměr: „III/1329 Žirovnice – most ev. č. 1329-1" na pozemcích pozemkové parcely parcelního čísla 3665/2, 3723/1, 3692/1, 744, 748, 928/1, 3665/7, 3665/8, 3723/71, 3723/72 v k.ú. Žirovnice.

K žádosti o vydání závazného stanoviska byly doloženy tyto podklady:

Projektová dokumentace: „III/1329 Žirovnice – most ev. č. 1329-1" z 11/2020. Zpracovatel dokumentace: Ing. Jan Pracný, D-projekt, Výholec 23, 664 00 Brno, autorizovaný inženýr pro mosty a inženýrské konstrukce, statiku a dynamiku staveb, ČKAIT 1000218.

Kromě podkladů předložených žadatelem vycházel odbor výstavby pro vydání závazného stanoviska z těchto podkladů:

- Politika územního rozvoje České republiky, ve znění Aktualizace č.1 Politiky územního rozvoje České republiky, schválné dne 15.4.2015, Aktualizace č.2 a Aktualizace č.3 Politiky územního rozvoje České republiky, schválné dne 2.9.2019 a Aktualizace č.5 Politiky územního rozvoje České republiky, schválné dne 17.8.2020 - dále jen „Politika územního rozvoje“;
- Zásady územního rozvoje Kraje Vysočina, ve znění Aktualizace č.1 Zásad územního rozvoje Kraje Vysočina (účinnost 23.10.2012), Aktualizace č.2 (účinnost 7.10.2016) a Aktualizace č.3 (účinnost 7.10.2016) Zásad územního rozvoje Kraje Vysočina, Aktualizace č.4 (účinnost 7.11.2020), Aktualizace č.5 (účinnost 30.12.2017) Zásad územního rozvoje Kraje Vysočina, Aktualizace č.6 (účinnost 14.6.2019) Zásad územního rozvoje Kraje Vysočina - dále jen „Zásady územního rozvoje Kraje Vysočina“;
- Územní plán Žirovnice vydaný dne 26.3.2012 (účinnost 16.4.2012) - dále jen „Územní plán Žirovnice“.

Městský úřad v Pelhřimově, odbor výstavby přezkoumal záměr podle §96b odst. 3 stavebního zákona, zda je přípustný z hlediska souladu s politikou územního rozvoje a územně plánovací dokumentací kraje a z hlediska uplatňování cílů a úkolů územního plánování, či nikoliv. Dále přezkoumal soulad záměru s Územním plánem Žirovnice a posoudil soulad navrhovaného záměru s cíli a úkoly územního plánování stanovenými v §18 a 19 stavebního zákona.

Soulad záměru s politikou územního rozvoje:

Politika územního rozvoje České republiky, v platném znění, záměr v jím dotčeném území neřeší, záměr se věcí řešených Politikou územního rozvoje nedotýká.

Soulad záměru se zásadami územního rozvoje:

Územní plán Žirovnice, kterým je území řešeno, nebyl uveden do souladu se Zásadami územního rozvoje Kraje Vysočina, v platném znění, úřad územního plánování proto přezkoumal jejich vzájemný soulad a zjistil, že území dotčené navrhovaným záměrem není dle Zásad územního rozvoje Kraje Vysočina součástí žádné rozvojové osy, rozvojové oblasti krajského významu ani specifické oblasti. Rovněž v tomto území nejsou vymezeny plochy ani koridory dopravní a technické infrastruktury krajského významu. **Umístění záměru neohrožuje** uplatnění Zásad územního rozvoje Kraje Vysočina.

Soulad záměru s Územním plánem (dále též ÚP) Žirovnice:

Záměr se dle platného ÚP Žirovnice nachází ve volné krajině – v nezastavěném území částečně ve stabilizovaných plochách DS Plochy dopravní infrastruktury, silniční (dále DS), stabilizovaných plochách NL – Plochy lesní, pozemky určené k funkci lesa (dále NL), stabilizovaných plochách ZO Plochy sídlení zeleně, zeleň ochranná a izolační (dále ZO) a stabilizovaných plochách W Plochy vodní a vodohospodářské, vodní toky a vodní nádrže (dále W). Zároveň je záměr součástí vymezeného územního systému ekologické stability (ÚSES) - lokálního biokoridoru LBK U04. V textové části ÚP Žirovnice – kapitola f. Podmínky pro využití ploch s rozdílným způsobem využití s určením převažujícího účelu využití podkapitola 2.3 Plochy v krajině (3) je uvedeno citace..... *Na všech nezastavitelných plochách lze podmíněně povolovat umístění staveb na tocích (vodní nádrže, rybníky, propustky protipovodňová opatření a další vodní díla, která jsou uvedena ve vodním zákoně“.....*konec citace. V kapitole d) Koncepce veřejné infrastruktury, včetně podmínek pro její umístění je uvedeno citace....*Na celém území města Žirovnice (k.ú. Žirovnice, k.ú. Cholunná, k.ú. Litkovice, k.ú. Stranná u Žirovnice, k.ú. Štítné a k.ú. Vlčetín) jsou přípustné postupné úpravy silnic spojené především s odstraňováním dopravních závad a postupná rekonstrukce silnic do normovaných kategorií, pokud to umožní prostorové uspořádání stávající zástavby...konec citace.* Dále je v ÚP Žirovnice uvedeno citace....*Všechny prvky ÚSES vyhovují předepsaným parametrům. Na plochách zahrnutých do ÚSES, s výjimkou staveb na tocích je zákaz umísťování staveb a to i oplocení“.....*konec citace. Podle předložené projektové dokumentace se jedná o výměnu stávajícího stavebně-technicky nevyhovujícího mostu, který převádí silnici III/1329 přes vodní tok. Záměr bude proveden v místě stávajícího mostu ve stejných směrových, výškových a šířkových parametrech. Vzhledem k výše uvedenému a vzhledem k tomu, že záměr je v podstatě nedílnou součástí stávající – historicky dané stavby (silnice III/1329) a jeho realizací dojde ke zlepšení jejích technických parametrů (budou splněny současné požadavky na dopravní stavby), lze konstatovat, že **záměr je v souladu s ÚP Žirovnice.**

Soulad záměru s cíli a úkoly územního plánování:

Městský úřad Pelhřimov odbor výstavby jako orgán územního plánování posuzoval navrhovaný z hlediska naplnění cílů a úkolů územního plánování stanovených v §18 a 19 stavebního zákona. Přitom bylo zjištěno, že relevantní v této věci je zejména posouzení souladu s §18 odst.3 stavebního zákona, kde orgány územního plánování koordinují veřejné i soukromé záměry v území a konkretizují ochranu veřejných zájmů vyplývajících ze stavebního zákona. Výše uvedený záměr řeší nutnou výměnu silničního mostu ev. č. 13291, který převádí silnici III/1329 přes Počátecký potok a je tedy v souladu s ochranou veřejných zájmů vyplývajících ze stavebního zákona. Posuzovaný záměr zároveň vyhovuje urbanistickým a architektonickým požadavkům na využívání a prostorové uspořádání území s ohledem na podmínky v území a s ohledem na stávající charakter území v souladu s §19 odst. 1 písm. c), e) stavebního zákona. Navrhovaná oprava přináší nové materiálové zpracování, které vychází z nových poznatků v rozvoji technologií a naplňuje v praxi ustanovení §19 odst. 1 písm. o) stavebního zákona.

Z výše uvedených důvodů dospěl orgán územního plánování k závěru, že posuzovaný záměr je přípustný.

Platnost závazného stanoviska lze prodloužit, pokud se nezměnily podmínky v území.

Závazné stanovisko nepozbývá platnosti:

- a) bylo-li na základě žádosti podané v době jeho platnosti vydáno územní rozhodnutí, společné povolení nebo jiné obdobné rozhodnutí podle jiného zákona a toto rozhodnutí nabylo právní moci,
- b) byla-li na základě návrhu veřejnoprávní smlouvy nahrazující územní rozhodnutí nebo společné povolení podaného v době jeho platnosti uzavřena veřejnoprávní smlouva a tato veřejnoprávní smlouva nabyla účinnosti, nebo
- c) nabyli-li právních účinků územní souhlas nebo společný územní souhlas a souhlas s provedením ohlášeného stavebního záměru vydaný k oznámení stavebního záměru učiněného v době platnosti závazného stanoviska


Na základě zmocnění je k podpisu tohoto koordinovaného stanoviska oprávněn Ing. Josef Slavětínský, vedoucí odboru ŽP MěÚ Pelhřimov.

Ing. Josef Slavětínský
vedoucí odboru ŽP MěÚ Pelhřimov

Na vědomí: OV, OSH, OI- elektronicky

Městský úřad Pelhřimov

Odbor životního prostředí



Číslo jednací: MPe/OŽP/8/2021-5

Spis. zn.: OŽP/8/2021

Ukládací znak: 231/2

Skartační lhůta: A/5

Vyřizuje: Ing. Hana Hodačová

Telefon: 565 351 441

E-mail: hodacova.h@mupe.cz

V Pelhřimově 6. 1. 2021

ROZHODNUTÍ

Městský úřad Pelhřimov, odbor životního prostředí, jako věcně příslušný vodoprávní úřad podle § 104 odst. 2 písm. c) a § 106 odst. 1 zákona č. 254/2001 Sb., o vodách a o změně některých zákonů, ve znění pozdějších předpisů (dále jen "vodní zákon"), jako místně příslušný vodoprávní úřad podle § 11 zákona č. 500/2004 Sb., správní řád, ve znění pozdějších předpisů (dále jen „správní řád“) vydává

souhlas

podle ustanovení § 17 odst. 1 písm. a) vodního zákona Krajské správě a údržbě silnic Vysočiny, příspěvkové organizaci, k provedení rekonstrukce stavby „III/1329 Žirovnice, most ev. č. 1329-1“ na pozemku parc. č. 3692/1 v k.ú. Žirovnice, obec Žirovnice, okres Pelhřimov, kraj Vysočina. Číslo hydrologického rajonu: 6510 – Krystalinikum v povodí Lužnice, č.h.p.:1-07-03-0210, IDVT10272968 Počátecký potok, ř. km. 1,640-1,660. Orientační polohopisné souřadnice místa v systému S-JTSK: Y-699262, X-112837.

Stanovuje podle ustanovení § 17 odst. 2 vodního zákona podmínky:

1. Při stavbě napadaný a splavený materiál do koryta toku bude odstraněn v celém rozsahu splavení.
2. Správce povodí a vodního toku požaduje min. 7 dní předem oznámit zahájení a ukončení prací na Povodí Vltavy, státní podnik - provozní úsek Lužnice v Jindřichově Hradci, tel. 724 913 226, 38 323 306, Ing. M. Fiedlerová, michaela.fiedlerová@pvl.cz. Rovněž požaduje zvát na kontrolní dny stavby, přizvat k odsouhlasení provedených prací a k závěrečné kontrolní prohlídce.
3. Provoznímu středisku Lužnice v Jindřichově Hradci bude pro potřeby správce toku předáno zaměření skutečného provedení stavby mostu (situace s okolím 50 m) v digitální formě, seznam zaměřených bodů s uvedením jejich souřadnic X, Y, Z ve formátu TXT s oddělovači a dále výkresy situace v měřítku 1:500 a detailní situační a

výškové uspořádání v měřítku 1:100 s kótami v nadmořských výškách Bpv. v tištěné podobě a digitálně ve formátu PDF.

4. Před zahájením řízení o povolení stavby budou vypořádány majetkoprávní vztahy.

Účastníci řízení (§ 27 odst. 1 správního řádu):

Krajská správa a údržba silnic Vysočiny, příspěvková organizace, Kosovská 1122/16, 58601 Jihlava, IČO: 00090450

Odůvodnění

Dne 14. 12. 2020 podala Krajská správa a údržba silnic Vysočiny, příspěvková organizace, zastoupena na základě plné moci Ing. Janem Pracným, Výholec 1148/23, 624 00 Brno, žádost o udělení souhlasu podle §17 písm. a) vodního zákona ke stavbám a zařízením na pozemcích, na nichž se nacházejí koryta vodních toků, nebo na pozemcích s takovými pozemky sousedících pro stavbu „III/1329 Žirovnice, most ev. č. 1329-1“.

Stávající most bude demontován včetně založení a bude nahrazen novým mostním objektem. Nový most je navržen jako jednoduchý otevřený rám z monolitického železobetonu a je doplněn svahovými křídly. Navržený mostní otvor bezpečně převede požadovaný průtok Q_{100} s rezervou 755 mm. Dno koryta pod mostem a v jeho bezprostřední blízkosti bude opevněno dlažbou z lomového kamene do betonu. Opevnění bude ukončeno příčnými prahy.

Upozorňujeme, že toto rozhodnutí nenahrazuje povolení stavby.

Podklady pro rozhodnutí:

- Projektová dokumentace "III/1329 Žirovnice, most ev. č. 1329-1" vypracovaný Ing. Janem Pracným, D-projekt, Výholec 23, 624 00 Brno, ČKAIT 1000218.
- Plná moc
- Stanovisko správce povodí ze dne 11. 12. 2020, značka: 85883/2020-142

Dle § 27 správního řádu a § 115 vodního zákona byl stanoven okruh účastníků. Účastníky řízení je Krajská správa a údržba silnic Vysočiny, příspěvková organizace a Povodí Vltavy, státní podnik. Podání bylo posouzeno jako jednoduchá věc, vodoprávní úřad rozhodl v souladu s § 115 odst. 10 vodního zákona bezodkladně.

Poučení účastníků

Proti tomuto rozhodnutí může účastník řízení podle § 81 a následujících správního řádu podat odvolání, ve kterém uvede, v jakém rozsahu se rozhodnutí napadá a dále namítaný rozpor s právními předpisy nebo nesprávnost rozhodnutí nebo řízení, jež mu předcházelo, ve lhůtě 15 dnů ode dne jeho oznámení ke Krajskému úřadu kraje Vysočina podáním učiněným u Městského úřadu Pelhřimov. Odvolání se podává ve dvou stejnopisech. Nepodá-li účastník potřebný počet stejnopisů, vyhotoví je na jeho náklady Městský úřad Pelhřimov. Podané

odvolání má v souladu s ustanovením § 85 odst. 1 správního řádu odkladný účinek. Odvolání jen proti odůvodnění rozhodnutí je nepřípustné.

Ing. Hana Hodačová
úřednice odboru životního prostředí

Rozdělovník
(datovou schránkou)

Krajská správa a údržba silnic Vysočiny, příspěvková organizace, zastoupena Ing. Janem Pracným, Výholec
1148/23, 624 00 Brno

Povodí Vltavy, státní podnik, Holečkova 3178/8, Smíchov, 150 00 Praha 5



POVODÍ VLTAVY

Povodí Vltavy, státní podnik
závod Horní Vltava
Litvinovická 5
370 01 České Budějovice

TEL.: 387 683 103
FAX: 387 203 620

BANKOVNÍ SPOJENÍ:
UniCredit Bank
Czech Republic and Slovakia, a.s.
č.ú.: 3000311064/2700

Ing. Jan Pracný
projekční kancelář
Výholec 1148/23
624 00 Brno

VÁŠ DOPIS ZNAČKY/ ZE DNE
-/16. 11. 2020

NAŠE ZNAČKA
85883/2020-142

725 386 310

VYŘIZUJE/ LINKA
M. Nedvědová

DATUM
11. 12. 2020

Ing. M. Fiedlerová

K.ú. Žirovnice, okres Pelhřimov, kraj Vysočina, čhp 1-07-03-0210-0-00, VÚ: HVL 0710;
„III/1329 Žirovnice, most ev.č. 1329-1“ – I. stanovisko správce povodí, a II. vyjádření účastníka
vodoprávního řízení

Dne 24. 11. 2020 jsme obdrželi žádost o stanovisko správce povodí k projektové dokumentaci
k územnímu a stavebnímu řízení „III/1329 Žirovnice, most ev.č. 1329-1“ (projektant: Ing. Jan
Pracný, projekční kancelář, Výholec 1148/23, 624 00 Brno, v 11/2020).

Projektová dokumentace řeší rekonstrukci stávajícího mostu ev.č. 1329-1, který převádí silnici
III/1329 přes Počátecký potok, v intravilánu města Žirovnice. Stávající most bude demolován
včetně založení a bude nahrazen novým mostním objektem. Nový most je navržen jako jednoduchý
otevřený rám z monolitického železobetonu a je doplněn svahovými křídly. Navržený mostní otvor
bezpečně převede požadovaný kontrolní návrhový průtok (Q100) s rezervou 755 mm. Dno koryta
pod mostem a v jeho bezprostřední blízkosti bude opevněno dlažbou z lomového kamene do
betonu. Opevnění bude ukončeno příčnými prahy.

Rekonstruovaný most kříží drobný vodní tok Počátecký potok IDVT 10272968 v ř.km cca 1,640 –
1,660. Výše uvedený záměr se dotkne pozemku p.č. 3692/1 v k.ú. Žirovnice, který je ve vlastnictví
České republiky s právem hospodařit pro Povodí Vltavy, státní podnik.

Uvedený záměr se nachází v útvaru povrchových vod HVL 0710 Počátecký potok od pramene po
ústí do Žirovnice. Vzhledem k rozsahu stavby lze předpokládat, že záměr nebude mít vliv na stav
útvary povrchových ani podzemních vod.

I. Na základě ustanovení § 54 odst. 4 zákona č. 254/2001 Sb., o vodách a o změně některých
zákonů (vodní zákon), ve znění pozdějších předpisů, vyhlášky č. 183/2018 Sb., o náležitostech
rozhodnutí a dalších opatření vodoprávního úřadu a o dokladech předkládaných vodoprávnímu
úřadu, ve znění pozdějších předpisů, vydává Povodí Vltavy, státní podnik, jako příslušný správce
povodí v dílčím povodí Horní Vltavy k předloženému záměru následující

s t a n o v i s k o :



Z hlediska zájmů daných platným Národním plánem povodí Labe a Plánem dílčího povodí Horní Vltavy dle ustanovení § 24 až § 26 vodního zákona **je uvedený záměr možný**, protože lze předpokládat, že záměrem nedojde ke zhoršení chemického stavu a ekologického stavu dotčeného vodního útvaru povrchových vod a chemického stavu a kvantitativního stavu útvaru podzemních vod, a že nebude znemožněno dosažení jejich dobrého stavu. Toto hodnocení vychází z posouzení souladu daného záměru s výše uvedenými platnými dokumenty.

Z hlediska dalších zájmů daných vodním zákonem souhlasíme s uvedeným záměrem za předpokladu splnění dále uvedené podmínky:

1. Při stavbě napadaný a splavený materiál do koryta toku bude odstraněn v celém rozsahu splavení.

Záměr podléhá vydání souhlasu vodoprávního úřadu dle § 17 vodního zákona.

Dle předloženého zákresu záměru v situaci jsou souřadnice v souřadnicovém systému S-JTSK X= 1142837, Y= 699262.

Toto stanovisko správce povodí platí dva roky ode dne jeho vydání.

II. Jako subjekt s právem hospodařit k dotčenému pozemku p.č. 3692/1 v k.ú. Žirovnice ve vlastnictví státu a jako správce drobného vodního toku Počátecký potok IDVT 10272968 vydává Povodí Vltavy, státní podnik, jako účastník předmětného řízení následující

v y j á d ř e n í :

Souhlasíme s uvedeným záměrem „III/1329 Žirovnice, most ev.č. 1329-1“ za předpokladu splnění podmínky v oddíle I. a následujících podmínek:

1. Požadujeme min. 7 dní předem oznámit zahájení a ukončení prací na Povodí Vltavy, státní podnik - provozní úsek Lužnice v Jindřichově Hradci tel. 724 913 226, 384 323 306, Ing. M. Fiedlerová, michaela.fiedlerova@pvl.cz. Rovněž požadujeme zvát na kontrolní dny stavby, přizvat k odsouhlasení provedených prací a k závěrečné kontrolní prohlídce.
2. Provoznímu středisku Lužnice v Jindřichově Hradci bude pro potřeby správce toku předáno zaměření skutečného provedení stavby mostu (situace s okolím 50m) v digitální formě (výkres v některém z formátů DWG, DGN nebo DXF), seznam zaměřených bodů s uvedením jejich souřadnic X, Y, Z ve formátu TXT s oddělovači a dále pak výkresy - situace v měřítku 1:500 a detailní situační a výškové uspořádání v měřítku 1:100 s kótami v nadmořských výškách Bpv. v tištěné podobě a digitálně ve formátu PDF.
3. Požadujeme před zahájením řízení o povolení stavby majetkoprávní vypořádání.

P. ROŠEK 382 683 114

JIRI.ROSEK@PVL.CZ

CO: PS 1, PS 7, spis



Povodí Vltavy,
státní podnik 4
závod Horní Vltava

Litvinovská 5, 370 01 České Budějovice

Ing. Vladimír Rohlík
vedoucí střediska PPV

Povodí Vltavy, státní podnik
závod Horní Vltava
Litvínovická 5
370 01 České Budějovice

TEL.: 387 683 103
FAX: 387 203 620

BANKOVNÍ SPOJENÍ:
UniCredit Bank
Czech Republic and Slovakia, a.s.
č.ú.: 3000311064/2700

Ing. Jan Pracný
Výholec 1148/23
624 00 Brno

MICHAELA FIEDLEROVÁ DPV1.CT

VÁŠ DOPIS ZNAČKY/ ZE DNE
-/18. 8. 2020

NAŠE ZNAČKA
64036/2020-142

VYŘIZUJE/ LINKA
M. Nedvědová

DATUM
25. 9. 2020

Ing. M. Fiedlerová 25. 9. 2020

K.ú. Žirovnice, okres Pelhřimov, kraj Vysočina, č.h.p. 1-07-03-0210-0-00;

„III/1329 Žirovnice, most ev.č. 1329-1“ – sdělení

Dne 19. 8. 2020 jsme obdrželi žádost o podklady správce vodního toku pro účely zpracování projektové dokumentace „III/1329 Žirovnice, most ev.č. 1329-1“ (projektant: Ing. J. Pracný, Výholec 1148/23, 624 00 Brno, v 08/2020).


Záměr řeší opravu mostu ev.č. 1329-1 přes drobný vodní tok Počátecký potok IDVT 10272968 v obci Žirovnice.

Drobný vodní tok Počátecký potok IDVT 10272968 je ve správě Povodí Vltavy, státní podnik, v zájmovém území záměru není stanoveno záplavové území. Počátecký potok nemá zpracovanou technickou dokumentaci, nemáme k dispozici Vámi požadované údaje. Rybník Budín je v soukromém vlastnictví. S žádostí o manipulační řád rybníka se obraťte na jeho vlastníka, nebo na příslušný vodoprávní úřad.

K Vaší žádosti sdělujeme, že nově budovaný most musí mít minimálně stejný, nebo větší průtočný profil než stávající most, pokud rekonstrukci nelze navrhnout tak, aby v plném rozsahu odpovídala ČSN 73 6201 Projektování mostních objektů s patřičnou rezervou. Úprava koryta vodního toku pod mostem je na návrhu projektanta. Stavba mostu musí plynule navazovat na stávající koryto drobného vodního toku.

Projektovou dokumentaci požadujeme předložit ke stanovisku.

CO: spis, PS 7 1148/23-142
384 323 300



Povodí Vltavy,
státní podnik 26
závod Horní Vltava
Litvínovická 5, 370 01 České Budějovice
Ing. Vladimír Rohlík
vedoucí střediska PPV



Městský úřad Pelhřimov
odbor výstavby, Pražská 2460, 393 01 Pelhřimov

Č.j:OV/1332/2020-2

Pelhřimov 15.10.2020

Adresát:

Ing. Jan Pracný, Výholec 1148/23, 624 00 Brno

Vyjádření k záměru „ III/1329 Žirovnice, most ev.č.1329-1“

Žádostí ze dne 24.9.2020 žádáte MěÚ Pelhřimov, odbor výstavby o vydání souhlasu orgánu územního plánování k záměru: „ III/1329 Žirovnice, most ev.č.1329-1“. K žádosti byl doložen náčrtek umístění stavby, elektronicky byla žádost doplněna o výkresy – Situace širších vztahů, Koordináční situace, Příčný řez, Podélný řez, popis stavby.

Z popisu stavby vyplývá:

- funkční využití a technické parametry převáděné silnice III/1329 zůstanou beze změny a oprava silnice bude navržena v nezbytně nutném rozsahu;
- není navrhována úprava vodního toku, průtočný profil pod mostem bude navržen na základě návrhových průtoků stanovených ČHÚ v souladu s ČSN 736201;
- stávající nevyhovující konstrukce budou vybourány;
- na stejném místě bude vystavěn uzavřený přesýpaný rám z monolitického železobetonu.

Městský úřad Pelhřimov, odbor výstavby, jako příslušný úřad územního plánování dle §6 odst.1 písm. e) zákona č.183/2006 Sb., o územním plánování a stavebním řádu, ve znění pozdějších předpisů (dále jen "stavební zákon") posoudil soulad záměru dle předložených podkladů s Územním plánem Žirovnice takto:

- Město Žirovnice má schválený platný Územní plán (dále ÚP) Žirovnice (účinnost 16.4.2012);
- záměr se dle platného ÚP Žirovnice nachází ve volné krajině – v nezastavěném území částečně ve stabilizovaných plochách DS Plochy dopravní infrastruktury, silniční (dále DS), které jsou přímo určeny pro umístění dopravních staveb, stabilizovaných plochách NL – Plochy lesní, pozemky určené k funkci lesa (dále NL), stabilizovaných plochách ZO Plochy sídlení zeleně, zeleň ochranná a izolační (dále ZO) a stabilizovaných plochách W Plochy vodní a vodohospodářské, vodní toky a vodní nádrže (dále W). Zároveň je záměr součástí vymezeného územního systému ekologické stability (ÚSES) - lokálního biokoridoru LBK U04 (veřejně prospěšné opatření - VPO).
- v textové části ÚP Žirovnice – kapitola f. Podmínky pro využití ploch s rozdílným způsobem využití s určením převažujícího účelu využití podkapitola 2.3 Plochy v krajině je uvedeno citace...*na všech nezastavěných a nezastavitelných plochách v krajině (NL, NZ, NS,W) mimo zastavěné území a zastavitelné plochy je zákaz umístování staveb, s výjimkou vybraných účelových staveb s obsluhou těchto území...*konec citace. V plochách ZO je dle územního plánu přípustné citace... *umístování staveb pouze výjimečně, a to pouze drobných (drobná architektura, pomníky, kapličky, apod).* Na území bude udržovaná zeleň...konec citace. Pro plochy ÚSES je územním plánem stanoveno citace.....*mezi nezastavěné a nezastavitelné plochy v celém území města Žirovnice patří vymezené prvky územního systému ekologické stability ÚSES (biocentra, biokoridory), které zahrnují nebo procházejí různými funkčními plochami...*konec citace, dále je v kapitole e) Koncepce uspořádání krajiny ÚP Žirovnice uvedeno citace...*na plochách zahrnutých do ÚSES, s výjimkou staveb na tocích je zákaz umístování staveb a to i oplocení...*konec citace.

Vzhledem k výše uvedenému lze konstatovat, že záměr - a to zejména vzhledem k tomu, že se celý nachází v plochách ÚSES, lze realizovat pouze formou stavebních úprav stávající stavby (stavební řízení).

Územní plán Žirovnice je k nahlédnutí na www.mupe - GIS a územní plány – Územní plány ORP Pelhřimov – Obce ORP Pelhřimov – Žirovnice.

otisk razítka

Ing. Jaroslava Hemberová
úřednice oddělení územního plánu

III/1329 Žirovnice, most ev.č.1329-1

Krupka Jiri <krupka.j@mupe.cz>

24. září 2020 12:18

Komu: Jan Pracný <jpracny@gmail.com>

Dobrý den, ano je možné udělat společné řízení, ale je třeba **souhlasné závazné stanovisko orgánu územního plánování** (tedy stavební úřad Pelhřimov).

S pozdravem

Ing. Jiří Krupka
vedoucí oddělení silničního hospodářství

MěÚ Pelhřimov
Pražská 2460
393 01 Pelhřimov
tel: 565 351 336,
e-mail: krupka.j@mupe.cz

Odesílatel: Jan Pracný (jpracny@gmail.com)

Datum: 23/09/2020 14:13

Příjemce: krupka.j@mupe.cz

Předmět: **III/1329 Žirovnice, most ev.č.1329-1**

[Citovaný text byl skryt]